
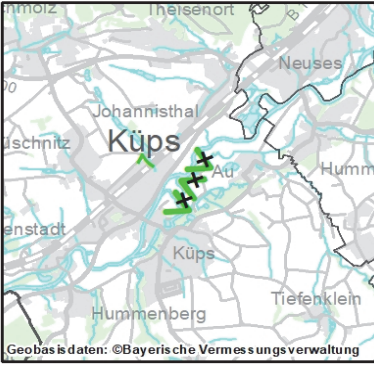



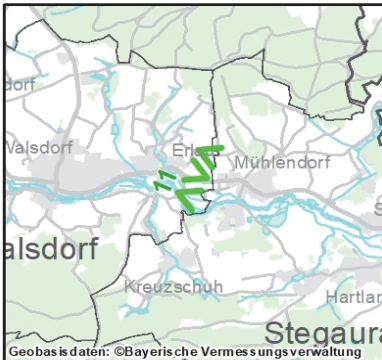
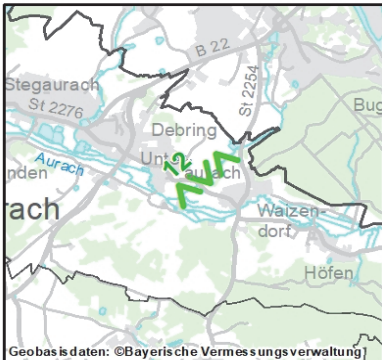
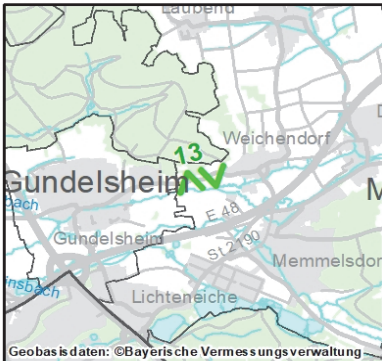
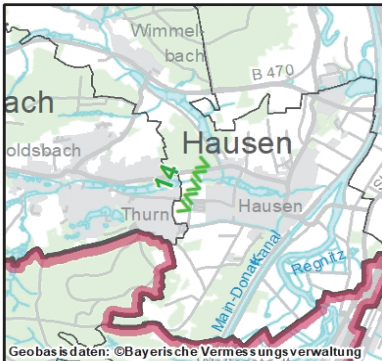
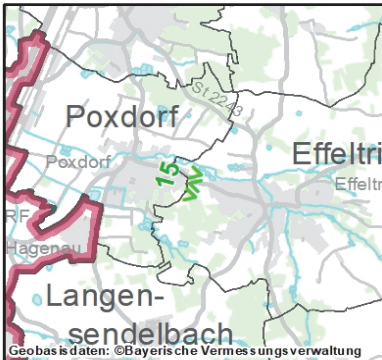


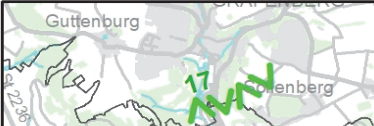
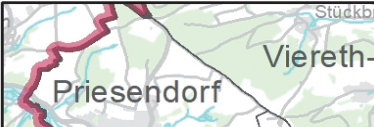
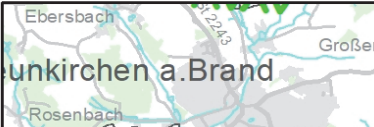
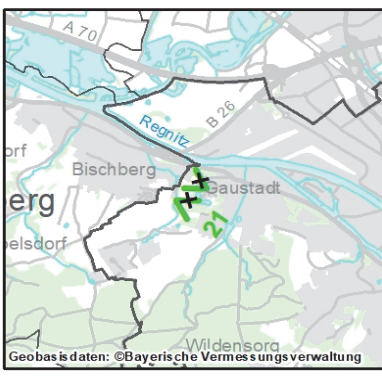
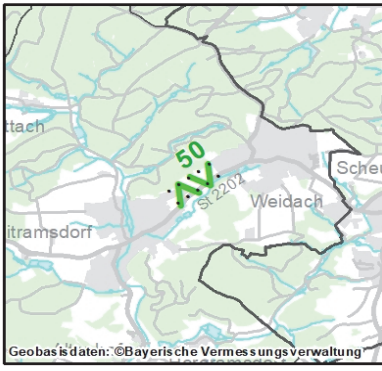
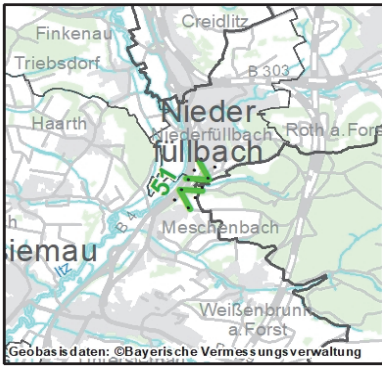

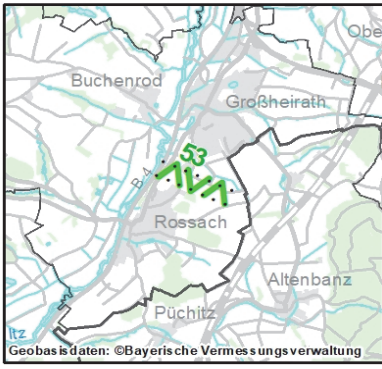


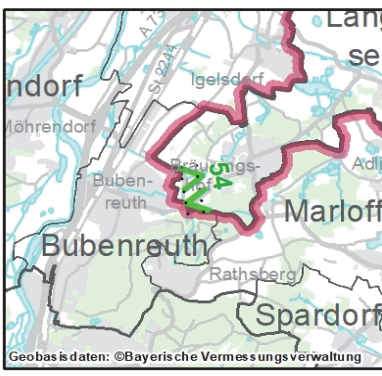
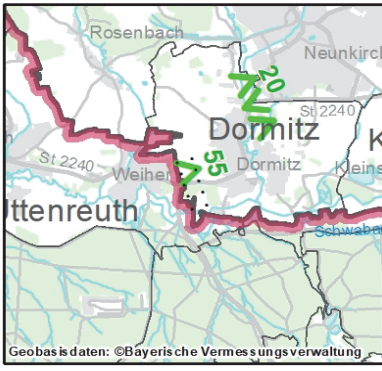

	<p>Name: Trenngrün 1 zwischen Tettau und Kleintettau</p>	<p>bleibt:</p>	<p>Begründung:</p>
<p>Gemeinde: Tettau</p>	<p>entfällt: x</p>	<p>Neu-vorschlag:</p>	<p>Lage auf einem bewaldeten Bergrücken, Trenngrün ohne Funktionalität</p>
<p>Landkreis: Landkreis Kronach</p>			
	<p>Name: Trenngrün 2 zwischen Pressig und Rothenkirchen</p>	<p>bleibt: x</p>	<p>Begründung:</p>
<p>Gemeinde: Pressig</p>	<p>entfällt:</p>	<p>Neu-vorschlag:</p>	<p>Drehung um 90° wegen teilweise Überlagerung mit Festsetzungen im Flächennutzungsplan (FNP)</p>
<p>Landkreis: Landkreis Kronach</p>			
	<p>Name: Trenngrün 3 zwischen Unterlauter und Stadtteil Bertelsdorf</p>	<p>bleibt:</p>	<p>Begründung:</p>
<p>Gemeinde: Lautertal; Coburg</p>	<p>entfällt: x</p>	<p>Neu-vorschlag:</p>	<p>keine Funktionalität wegen Autobahn und Überlagerung mit rechtskräftigen FNP-Flächen</p>
<p>Landkreis: Stadt Coburg; Landkreis Coburg</p>			
	<p>Name: Trenngrün 4 zwischen Bieberbach und Sonnefeld</p>	<p>bleibt:</p>	<p>Begründung:</p>
<p>Gemeinde: Sonnefeld</p>	<p>entfällt: x</p>	<p>Neu-vorschlag:</p>	<p>2 km langes Trenngrün ohne Funktion, teilweise Überlagerung mit FNP und FFH-Flächen, verläuft überwiegend parallel zur Straße</p>
<p>Landkreis: Landkreis Coburg</p>			
	<p>Name: Trenngrün 5 zwischen Sonnefeld und Weidhausen</p>	<p>bleibt:</p>	<p>Begründung:</p>
<p>Gemeinde: Weidhausen b. Coburg; Sonnefeld</p>	<p>entfällt: x</p>	<p>Neu-vorschlag:</p>	<p>keine Funktionalität, da Ortschaften im Ostteil schon zusammengewachsen</p>
<p>Landkreis: Landkreis Coburg</p>			

 <p>Geobasisdaten: ©Bayerische Vermessungsverwaltung</p>	<p>Name: Trenngrün 6 zwischen Oberrodach und Zeyern</p>	<p>bleibt: x</p>	<p>Begründung: Drehung um 90° wegen teilweise Überlagerung von FNP-Flächen und paralleler Verlauf der B 173</p>
	<p>Gemeinde: Marktrodach</p>	<p>entfällt:</p>	
	<p>Landkreis: Landkreis Kronach</p>	<p>Neu-vorschlag:</p>	
 <p>Geobasisdaten: ©Bayerische Vermessungsverwaltung</p>	<p>Name: Trenngrün 7 nördlich Küps</p>	<p>bleibt:</p>	<p>Begründung: keine siedlungstrennende Funktion wegen Lage im Überschwemmungsgebiet der Rodach</p>
	<p>Gemeinde: Küps</p>	<p>entfällt: x</p>	
	<p>Landkreis: Landkreis Kronach</p>	<p>Neu-vorschlag:</p>	
 <p>Geobasisdaten: ©Bayerische Vermessungsverwaltung</p>	<p>Name: Trenngrün 8 nordöstlich Strössendorf</p>	<p>bleibt:</p>	<p>Begründung: Lage im FFH-Gebiet und festgesetzten Überschwemmungsgebiet des Mains, geplanter Regionaler Grünzug</p>
	<p>Gemeinde: Burgkunstadt; Altenkunstadt</p>	<p>entfällt: x</p>	
	<p>Landkreis: Landkreis Lichtenfels</p>	<p>Neu-vorschlag:</p>	
 <p>Geobasisdaten: ©Bayerische Vermessungsverwaltung</p>	<p>Name: Trenngrün 9 in Altenkunstadt</p>	<p>bleibt:</p>	<p>Begründung: teilweise Lage im festgesetzten Überschwemmungsgebiet des Mains, keine siedlungstrennende Funktion, da Altenkunstadt und Burgkunstadt nur noch durch den Main getrennt</p>
	<p>Gemeinde: Altenkunstadt</p>	<p>entfällt: x</p>	
	<p>Landkreis: Landkreis Lichtenfels</p>	<p>Neu-vorschlag:</p>	
 <p>Geobasisdaten: ©Bayerische Vermessungsverwaltung</p>	<p>Name: Trenngrün 10 zwischen Altenkunstadt und Burgkunstadt</p>	<p>bleibt:</p>	<p>Begründung: Lage im festgesetzten Überschwemmungsgebiet des Mains und größtenteils Überlagerung mit FFH-Fläche</p>
	<p>Gemeinde: Burgkunstadt; Altenkunstadt</p>	<p>entfällt: x</p>	
	<p>Landkreis: Landkreis Lichtenfels</p>	<p>Neu-vorschlag:</p>	

	Name: Trenngrün 11 zwischen Erlau und Mühlendorf	bleibt: x	Begründung: Drehung um 90° wegen straßenparalleler Lage des Trenngrüns und somit eingeschränkter Funktionalität
	Gemeinde: Stegaurach; Walsdorf	entfällt:	
	Landkreis: Landkreis Bamberg	Neu-vorschlag:	
	Name: Trenngrün 12 zwischen Unteraurach und Waizendorf	bleibt: x	Begründung: Drehung um 90° wegen straßenparalleler Lage des Trenngrüns, keine Funktionalität nördlich der BA 21
	Gemeinde: Stegaurach	entfällt:	
	Landkreis: Landkreis Bamberg	Neu-vorschlag:	
	Name: Trenngrün 13 zwischen Gundelsheim und Weichendorf	bleibt: x	Begründung: Verkürzung und damit Anpassung an den rechtskräftigen FNP
	Gemeinde: Gundelsheim; Memmelsdorf	entfällt:	
	Landkreis: Landkreis Bamberg	Neu-vorschlag:	
	Name: Trenngrün 14 zwischen Thurn und Hausen	bleibt: x	Begründung: Drehung um 90° wegen teilweise Überlagerung mit Festsetzungen im Flächennutzungsplan (FNP)
	Gemeinde: Hausen	entfällt:	
	Landkreis: Landkreis Forchheim	Neu-vorschlag:	
	Name: Trenngrün 15 zwischen Poxdorf und Effeltrich	bleibt: x	Begründung: keine Änderung
	Gemeinde: Effeltrich	entfällt:	
	Landkreis: Landkreis Forchheim	Neu-vorschlag:	

 <p>Map showing Trenngrün 16 (green line) between Hetzles and Neunkirchen a.Brand. The map includes labels for Hetzles, Neunkirchen a.Brand, and surrounding areas like Großenbuch and Rosenbach.</p>	<p>Name: Trenngrün 16 zwischen Hetzles und Neunkirchen a.Brand</p>	<p>bleibt: x</p>	<p>Begründung:</p>
	<p>Gemeinde: Hetzles; Neunkirchen a.Brand</p>	<p>entfällt:</p>	<p>Drehung um 90° wegen straßenparalleler Lage des Trenngrüns und somit eingeschränkter Funktionalität, Entfernung der Siedlungen ca. 800 m</p>
	<p>Landkreis: Landkreis Forchheim</p>	<p>Neu-vorschlag:</p>	
 <p>Map showing Trenngrün 17 (green line) between Weißenohe and Gräfenberg. The map includes labels for Gräfenberg, Weißenohe, and surrounding areas like Mitteldorf and Dorfhäus.</p>	<p>Name: Trenngrün 17 zwischen Weißenohe und Gräfenberg</p>	<p>bleibt: x</p>	
	<p>Gemeinde: Gräfenberg; Weißenohe</p>	<p>entfällt:</p>	<p>Drehung um 90° wegen straßenparalleler Lage des Trenngrüns und somit eingeschränkter Funktionalität</p>
	<p>Landkreis: Landkreis Forchheim</p>	<p>Neu-vorschlag:</p>	
 <p>Map showing Trenngrün 18 (green line) southwest of Weißenohe. The map includes labels for Weißenohe, Igensdorf, and surrounding areas like Mitteldorf and Dorfhäus.</p>	<p>Name: Trenngrün 18 südwestlich Weißenohe</p>	<p>bleibt:</p>	
	<p>Gemeinde: Igensdorf</p>	<p>entfällt: x</p>	<p>keine bzw. eingeschränkte Funktionalität durch rechtskräftige FNP-Flächen und Lage auf der B 2</p>
	<p>Landkreis: Landkreis Forchheim</p>	<p>Neu-vorschlag:</p>	
 <p>Map showing Trenngrün 19 (green line) between Priesendorf and Trabelsdorf. The map includes labels for Priesendorf, Trabelsdorf, and surrounding areas like Lisberg and Neuhausen.</p>	<p>Name: Trenngrün 19 zwischen Priesendorf und Trabelsdorf</p>	<p>bleibt: x</p>	
	<p>Gemeinde: Priesendorf; Lisberg</p>	<p>entfällt:</p>	<p>geringfügige Drehung wegen Überlagerung mit FFH- und LSG-Fläche</p>
	<p>Landkreis: Landkreis Bamberg</p>	<p>Neu-vorschlag:</p>	
 <p>Map showing Trenngrün 20 (green line) between Neunkirchen a.Brand and Dormitz. The map includes labels for Neunkirchen a.Brand, Dormitz, and surrounding areas like Kleinensendelb.</p>	<p>Name: Trenngrün 20 zwischen Neunkirchen a.Brand und Dormitz</p>	<p>bleibt: x</p>	
	<p>Gemeinde: Dormitz; Neunkirchen a.Brand</p>	<p>entfällt:</p>	<p>keine Änderung</p>
	<p>Landkreis: Landkreis Forchheim</p>	<p>Neu-vorschlag:</p>	

	Name: Trenngrün 21 westlich Gaustadt	bleibt:	Begründung: Funktionsverlust wegen Überlagerung mit städtischer Grünfläche geschütztem Landschaftsbestandteil und dem Landschaftsschutzgebiet "Tongruben in Gaustadt"
	Gemeinde: Bamberg	entfällt: X	
	Landkreis: Stadt Bamberg	Neu-vorschlag:	
	Name: Trenngrün 50 zwischen Weitraamsdorf und Weidach	bleibt:	Begründung: Neuausweisung zur Vermeidung bandartiger Siedlungsstrukturen sowie Erhaltung und Sicherung von Freiflächen zwischen Weitraamsdorf und Weidach
	Gemeinde: Weitraamsdorf	entfällt:	
	Landkreis: Landkreis Coburg	Neu-vorschlag: X	
	Name: Trenngrün 51 zwischen Niederfüllbach und Meschenbach	bleibt:	Begründung: Neuausweisung zur Vermeidung bandartiger Siedlungsstrukturen sowie Erhaltung und Sicherung von Freiflächen zwischen Niederfüllbach und Meschenbach
	Gemeinde: Untersiemaue; Niederfüllbach	entfällt:	
	Landkreis: Landkreis Coburg	Neu-vorschlag: X	
	Name: Trenngrün 52 zwischen Weissenbrunn und Reuth	bleibt:	Begründung: Neuausweisung zur Vermeidung bandartiger Siedlungsstrukturen sowie Erhaltung und Sicherung von Freiflächen zwischen Weissenbrunn und Reuth
	Gemeinde: Weissenbrunn	entfällt:	
	Landkreis: Landkreis Kronach	Neu-vorschlag: X	
	Name: Trenngrün 53 zwischen Großheirath und Rossach	bleibt:	Begründung: Neuausweisung zur Vermeidung bandartiger Siedlungsstrukturen zwischen Großheirath und Rossach
	Gemeinde: Großheirath	entfällt:	
	Landkreis: Landkreis Coburg	Neu-vorschlag: X	

 <p>Geobasisdaten: ©Bayerische Vermessungsverwaltung</p>	Name: Trenngrün 54 zwischen Bräuningshof und Bubenreuth in Mfr.	bleibt:	Begründung: Neuausweisung zur Vermeidung bandartiger Siedlungsstrukturen sowie Erhaltung und Sicherung von Freiflächen zwischen Bräuningshof und Bubenreuth in Mfr.
	Gemeinde: Langensendelbach	entfällt:	
	Landkreis: Landkreis Forchheim	Neuvorschlag: X	
 <p>Geobasisdaten: ©Bayerische Vermessungsverwaltung</p>	Name: Trenngrün 55 zwischen Dormitz und Weiher in Mfr.	bleibt:	Begründung: Neuausweisung zur Vermeidung bandartiger Siedlungsstrukturen sowie Erhaltung und Sicherung von Freiflächen zwischen Dormitz und Weiher in Mfr.
	Gemeinde: Dormitz	entfällt:	
	Landkreis: Landkreis Forchheim	Neuvorschlag: X	
 <p>Geobasisdaten: ©Bayerische Vermessungsverwaltung</p>	Name: Trenngrün 56 zwischen Kirchrüsselbach und Unterrüsselbach	bleibt:	Begründung: Neuausweisung zur Vermeidung bandartiger Siedlungsstrukturen sowie Erhaltung und Sicherung von Freiflächen zwischen Kirchrüsselbach und Unterrüsselbach
	Gemeinde: Igensdorf	entfällt:	
	Landkreis: Landkreis Forchheim	Neuvorschlag: X	