

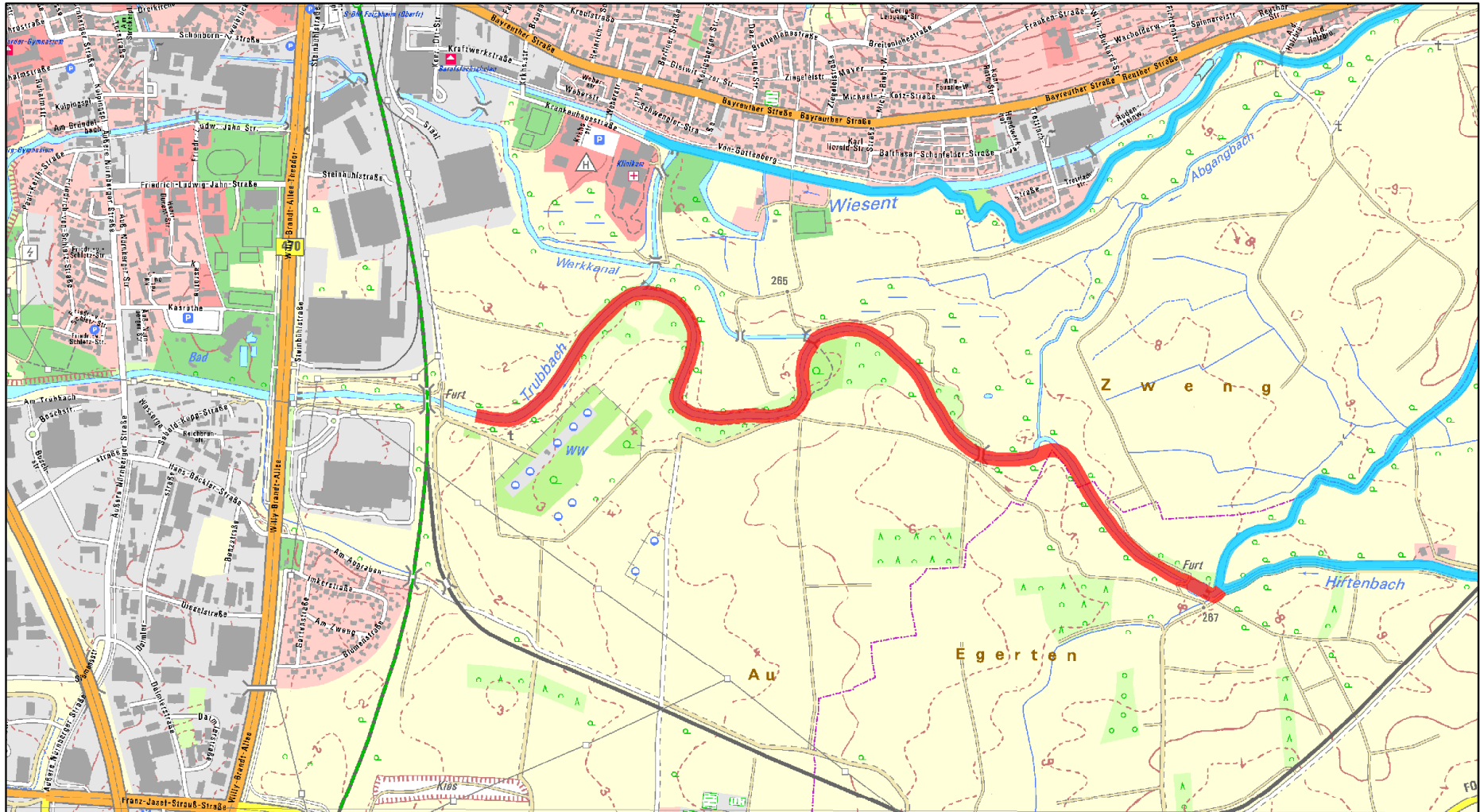
Karte: Allgemeinverfügung zum Abschuss von Kormoranen und zur Verhinderung der Neugründung von Brutkolonien im Tal der Wiese und ihrer Nebenflüsse vom 09.04.2018

- Wiese und Nebenflüsse (Abschuss bis 31. März)
- Kern-Ruhezone (Abschuss bis 15. Januar)

- Regierungsbezirksgrenze
- Landkreisgrenze



© Regierung von Oberfranken
 Geobasisdaten:
 ©Bayerische Vermessungsverwaltung



Karte 1: Allgemeinverfügung zum Abschuss von Kormoranen und zur Verhinderung der Neugründung von Brutkolonien im Tal der Wiesent und ihrer Nebenflüsse vom 09.04.2018

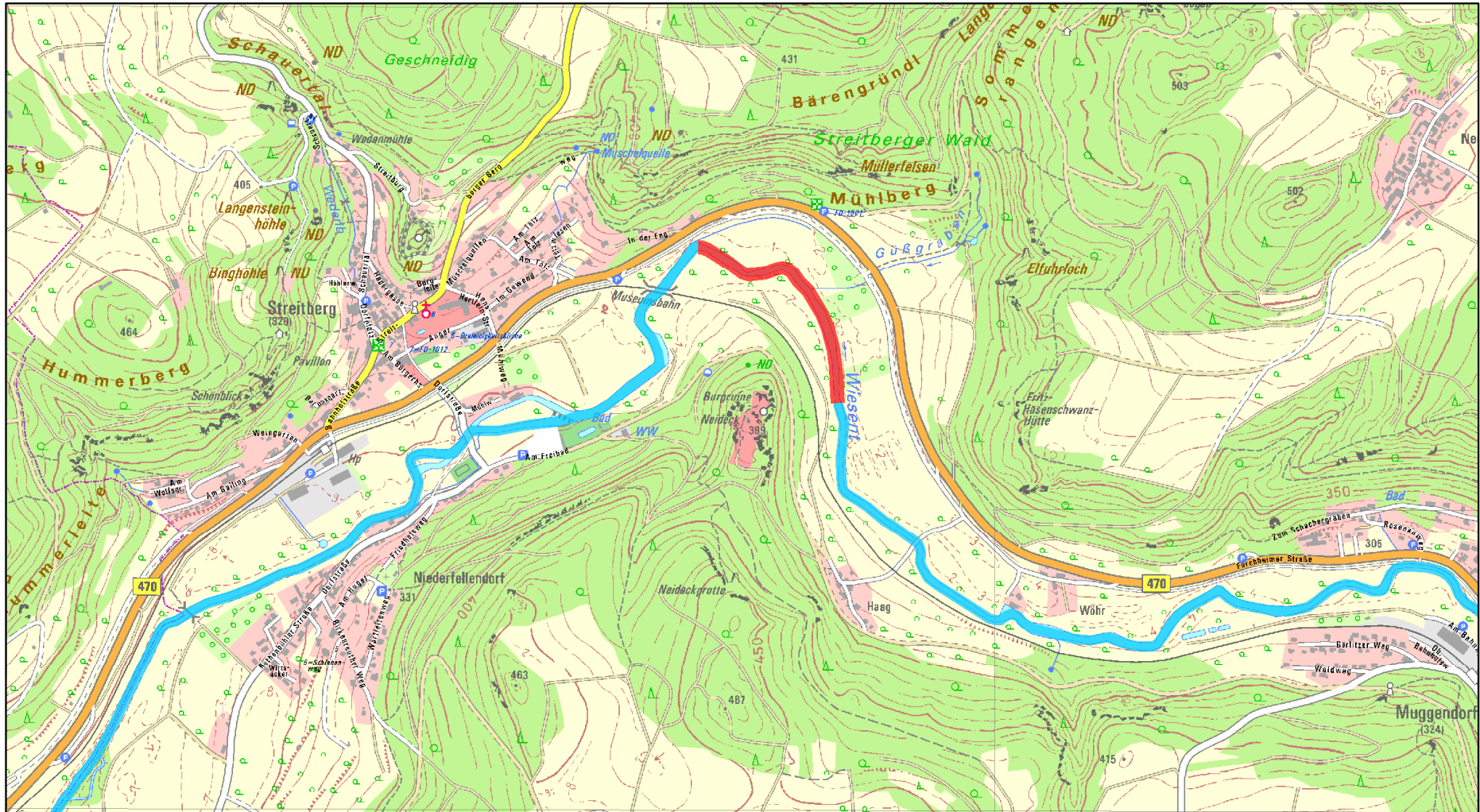
- Wiesent und Nebenflüsse (Abschuss bis 31. März)
- Kern-Ruhezone (Abschuss bis 15. Januar)

- Regierungsbezirksgrenze
- Landkreisgrenze



0 100 200 400 600 m

© Regierung von Oberfranken
 Geobasisdaten:
 ©Bayerische Vermessungsverwaltung



Karte 2: Allgemeinverfügung zum Abschuss von Kormoranen und zur Verhinderung der Neugründung von Brutkolonien im Tal der Wiese und ihrer Nebenflüsse vom 09.04.2018

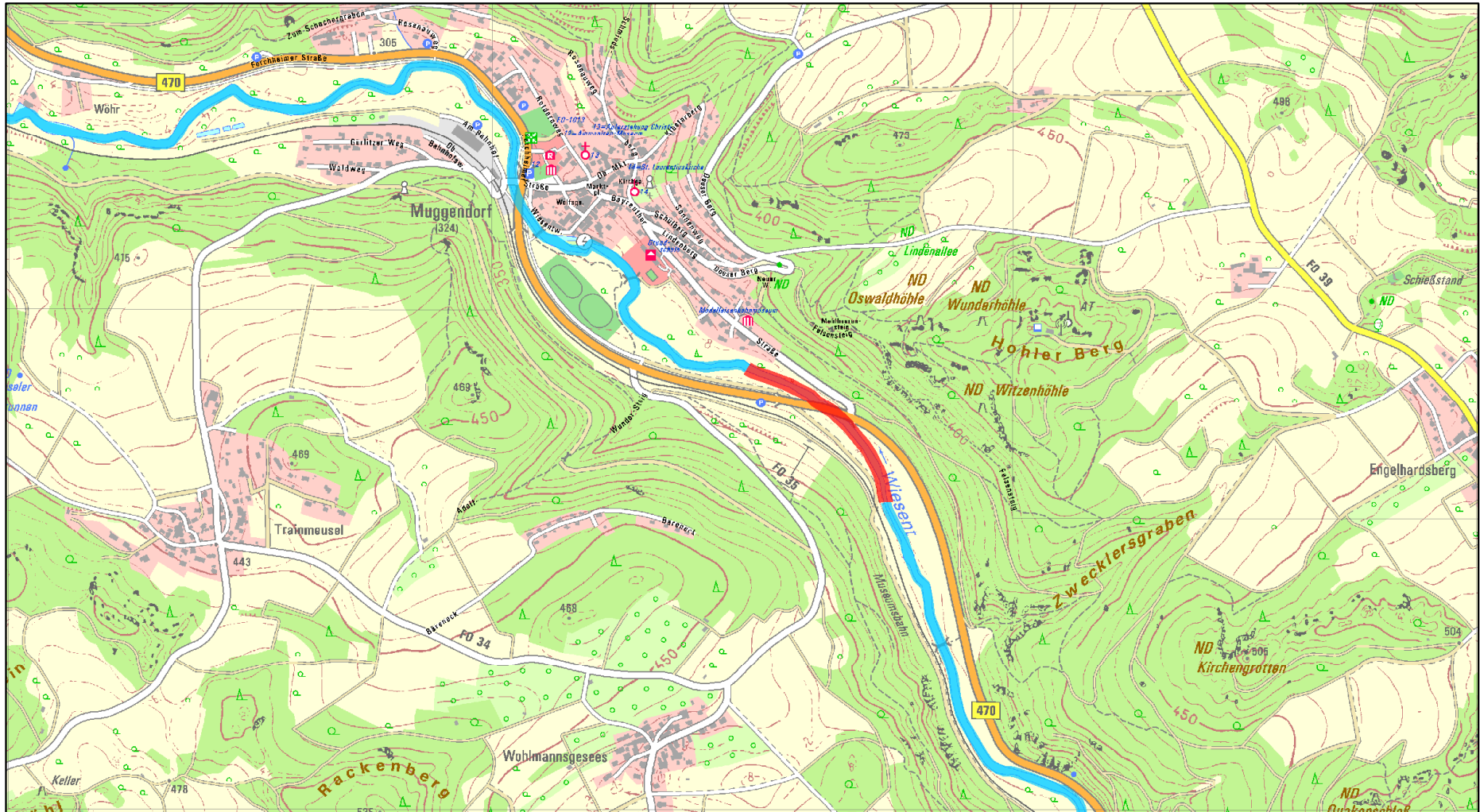
- Wiese und Nebenflüsse (Abschuss bis 31. März)
- Kern-Ruhezone (Abschuss bis 15. Januar)

- Regierungsbezirksgrenze
- Landkreisgrenze



0 100 200 400 600 m

© Regierung von Oberfranken
 Geobasisdaten:
 ©Bayerische Vermessungsverwaltung



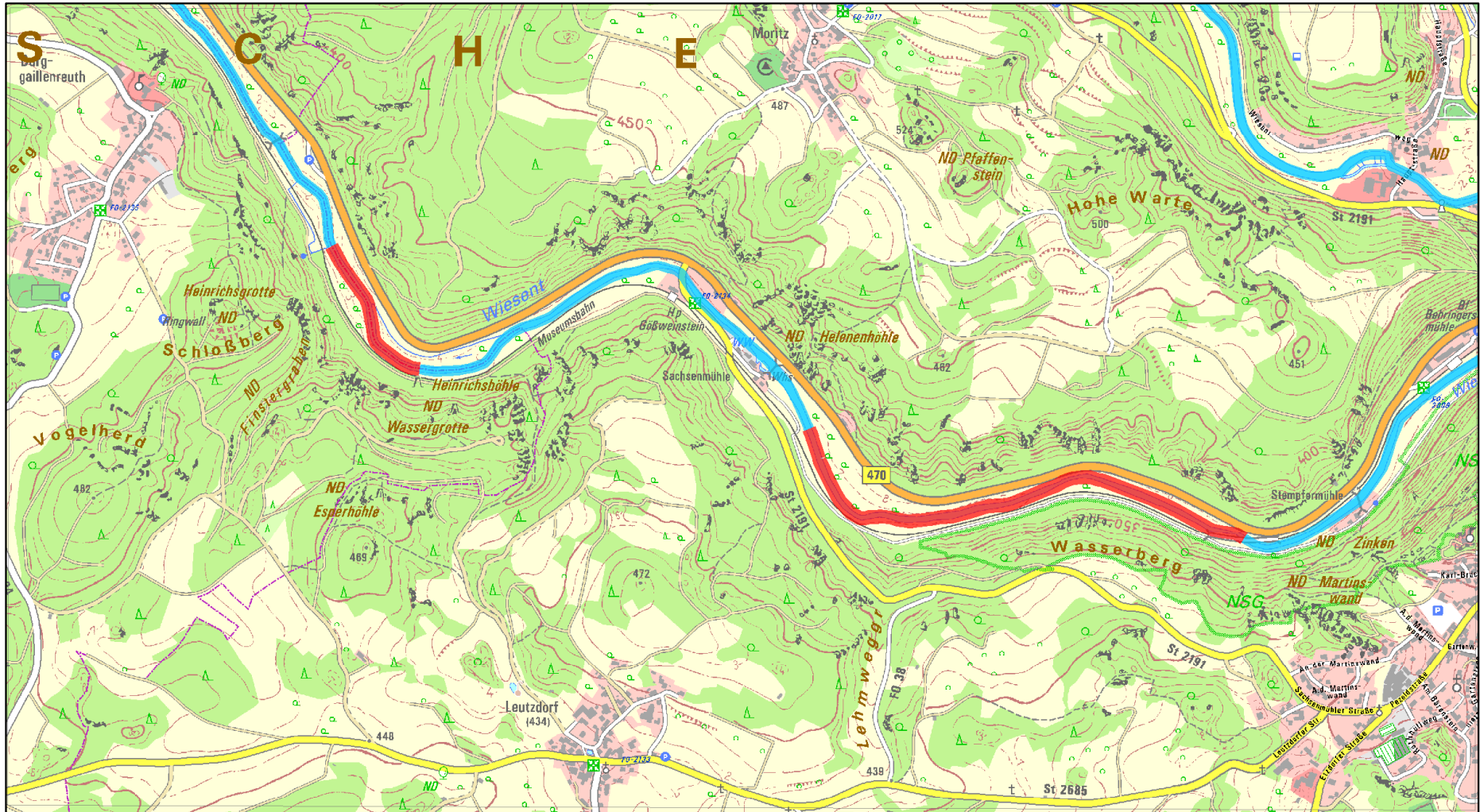
Karte 3: Allgemeinverfügung zum Abschuss von Kormoranen und zur Verhinderung der Neugründung von Brutkolonien im Tal der Wiesent und ihrer Nebenflüsse vom 09.04.2018

- Wiesent und Nebenflüsse (Abschluss bis 31. März)
- Kern-Ruhezone (Abschluss bis 15. Januar)

- Regierungsbezirksgrenze
- Landkreisgrenze



© Regierung von Oberfranken
 Geobasisdaten:
 ©Bayerische Vermessungsverwaltung



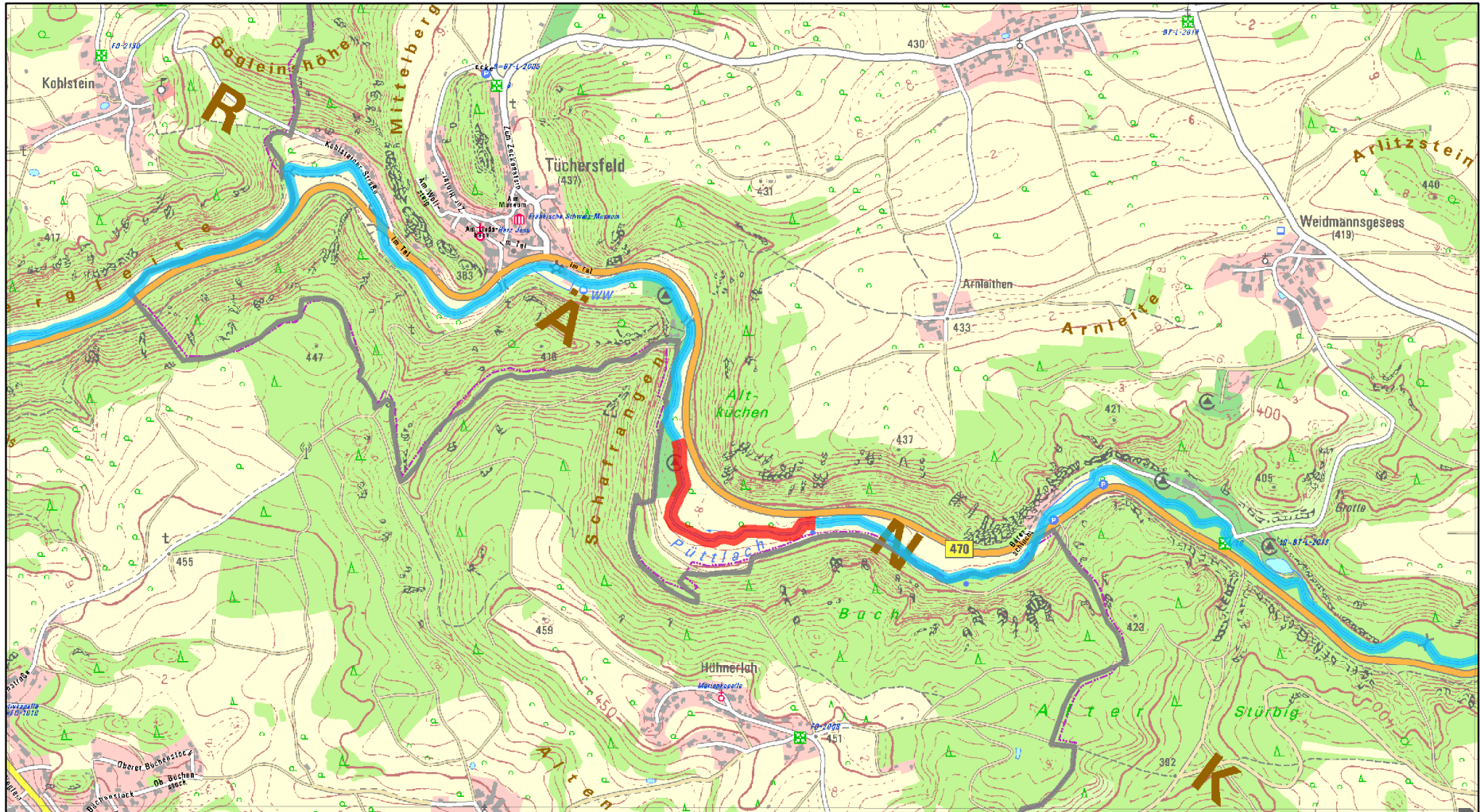
Karte 4: Allgemeinverfügung zum Abschuss von Kormoranen und zur Verhinderung der Neugründung von Brutkolonien im Tal der Wiesent und ihrer Nebenflüsse vom 09.04.2018

- Wiesent und Nebenflüsse (Abschuss bis 31. März)
- Kern-Ruhezone (Abschuss bis 15. Januar)

- Regierungsbezirksgrenze
- Landkreisgrenze



© Regierung von Oberfranken
 Geobasisdaten:
 ©Bayerische Vermessungsverwaltung



Karte 5: Allgemeinverfügung zum Abschuss von Kormoranen und zur Verhinderung der Neugründung von Brutkolonien im Tal der Wiesent und ihrer Nebenflüsse vom 09.04.2018

- Wiesent und Nebenflüsse (Abschuss bis 31. März)
- Kern-Ruhezone (Abschuss bis 15. Januar)

- Regierungsbezirksgrenze
- Landkreisgrenze



0 100 200 400 600 m

© Regierung von Oberfranken
 Geobasisdaten:
 ©Bayerische Vermessungsverwaltung



Karte 6: Allgemeinverfügung zum Abschuss von Kormoranen und zur Verhinderung der Neugründung von Brutkolonien im Tal der Wiesent und ihrer Nebenflüsse vom 09.04.2018

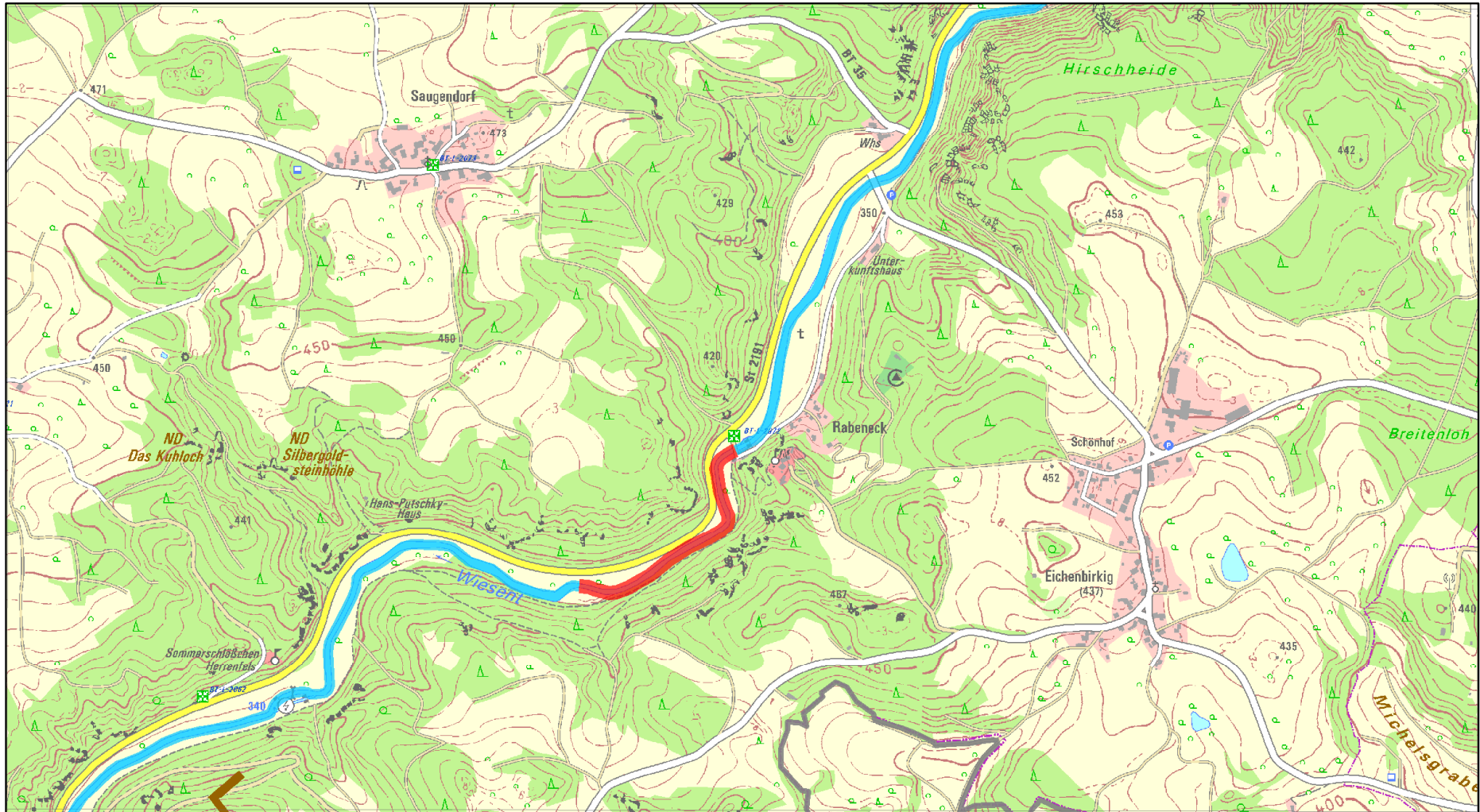
- Wiesent und Nebenflüsse (Abschuss bis 31. März)
- Kern-Ruhezone (Abschuss bis 15. Januar)

- Regierungsbezirksgrenze
- Landkreisgrenze



0 100 200 400 600 m

© Regierung von Oberfranken
 Geobasisdaten:
 ©Bayerische Vermessungsverwaltung



Karte 7: Allgemeinverfügung zum Abschuss von Kormoranen und zur Verhinderung der Neugründung von Brutkolonien im Tal der Wiesent und ihrer Nebenflüsse vom 09.04.2018

— Wiesent und Nebenflüsse (Abschuss bis 31. März)

— Kern-Ruhezone (Abschuss bis 15. Januar)

— Regierungsbezirksgrenze
 — Landkreisgrenze



0 100 200 400 600 m

© Regierung von Oberfranken

Geobasisdaten:

©Bayerische Vermessungsverwaltung



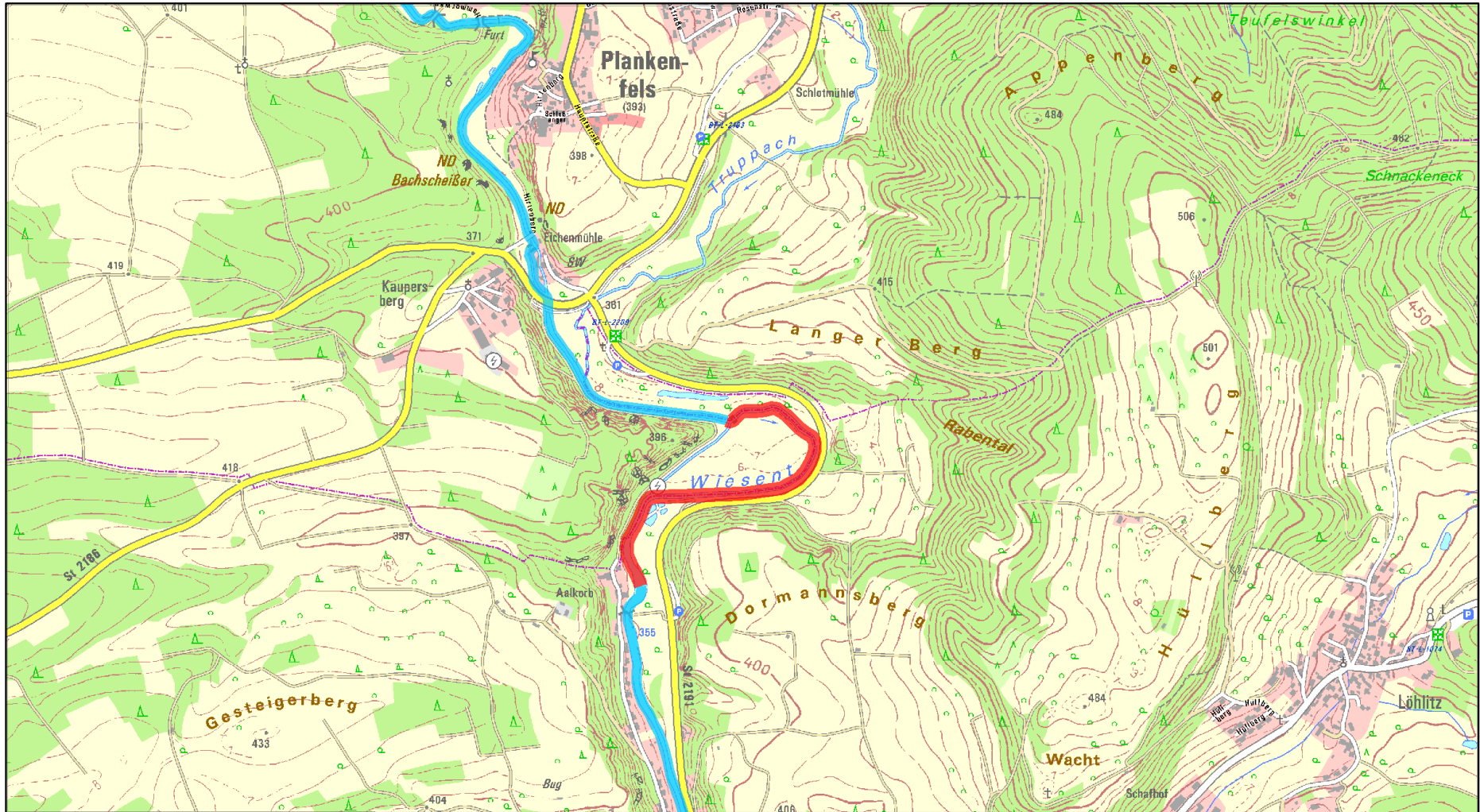
Karte 8: Allgemeinverfügung zum Abschuss von Kormoranen und zur Verhinderung der Neugründung von Brutkolonien im Tal der Wiese und ihrer Nebenflüsse vom 09.04.2018

- Wiese und Nebenflüsse (Abschuss bis 31. März)
- Kern-Ruhezone (Abschuss bis 15. Januar)

- Regierungsbezirksgrenze
- Landkreisgrenze



© Regierung von Oberfranken
 Geobasisdaten:
 ©Bayerische Vermessungsverwaltung



Karte 9: Allgemeinverfügung zum Abschuss von Kormoranen und zur Verhinderung der Neugründung von Brutkolonien im Tal der Wiesent und ihrer Nebenflüsse vom 09.04.2018

— Wiesent und Nebenflüsse (Abschluss bis 31. März)

— Kern-Ruhezone (Abschluss bis 15. Januar)

— Regierungsbezirksgrenze
 — Landkreisgrenze



0 100 200 400 600 m

© Regierung von Oberfranken

Geobasisdaten:

©Bayerische Vermessungsverwaltung



Karte 10: Allgemeinverfügung zum Abschuss von Kormoranen und zur Verhinderung der Neugründung von Brutkolonien im Tal der Wiese und ihrer Nebenflüsse vom 09.04.2018

— Wiese und Nebenflüsse (Abschuss bis 31. März)

— Kern-Ruhezone (Abschuss bis 15. Januar)

— Regierungsbezirksgrenze

— Landkreisgrenze

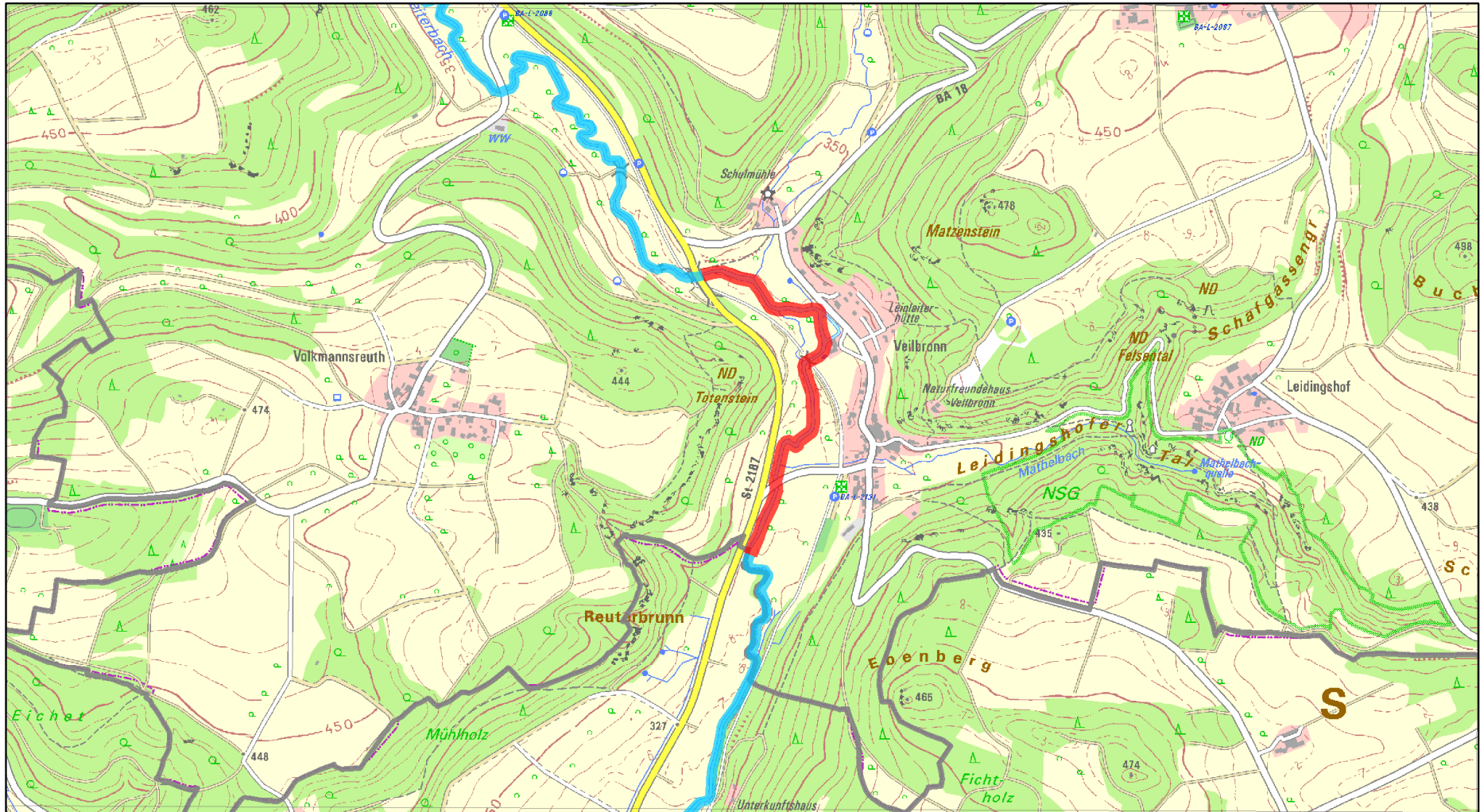


0 100 200 400 600 m

© Regierung von Oberfranken

Geobasisdaten:

©Bayerische Vermessungsverwaltung



Karte 11: Allgemeinverfügung zum Abschuss von Kormoranen und zur Verhinderung der Neugründung von Brutkolonien im Tal der Wiesent und ihrer Nebenflüsse vom 09.04.2018

— Wiesent und Nebenflüsse (Abschluss bis 31. März)

— Kern-Ruhezone (Abschluss bis 15. Januar)

— Regierungsbezirksgrenze
 — Landkreisgrenze



0 100 200 400 600 m

© Regierung von Oberfranken

Geobasisdaten:

©Bayerische Vermessungsverwaltung