

### ZEICHENERKLÄRUNG

	Einschnittsböschung		Neigungsbrechpunkt mit Angabe von Gefälle (±) und Steigung (±) in Prozent, Länge der Gefälle- (Steigungs-) Strecke und Halbmesser
	Entwässerungsmulde		Sichtdreiecke
	Bankett		Mittelspannungsfreileitung
	Fahrbahn		Wasserleitung
	Trennstreifen		Abwasserleitung
	Geh-/Radweg		Abwasserdruckleitung
	Dammböschung		Fernmeldefreileitung
	Wirtschaftsweg bit./wassergeb.		Fernmeldekabel
			Gasleitung
			Rohrdurchlass mit Böschungstück
			Regenwasserleitung mit Fließrichtung
	Hochpunkt		Wasserschutzgebiet
	Tiefpunkt		Maßnahmengrenze
	Mischgebiet		Schutzzau während der Bauzeit
	Gewerbegebiet		Amphibienleitwand
	Geländeabtrag als Retentionsraumausgleich		Baufeldgrenze
	Rückbaufäche		HQ100 Planung
	Wasserschutzgebiet		HQ100 Bestand
	Einleitungsstelle		
	Berechnungspunkt für die schalltechnische Untersuchung ohne Immissionsgrenzüberschreitung		
	Nr. im Regelverzeichnis		
	Auffüllung		

Entwurfsbearbeitung:		bearbeitet: März 2014 Friedl	
Staatliches Bauamt Bayreuth		gezeichnet: März 2014 Mühlenbeck	
Wilhelminenstraße 2 95444 Bayreuth		geprüft: März 2014 Hübner	
Tel.: 0921/606-05, Fax: 0921/606-3810, E-Mail: poststelle@stbaab.bayern.de		PSP Nr.: B42S ALSA0014.00	
		Projekt: S2689_OU_Döllnitz_mit_Friesenbach	

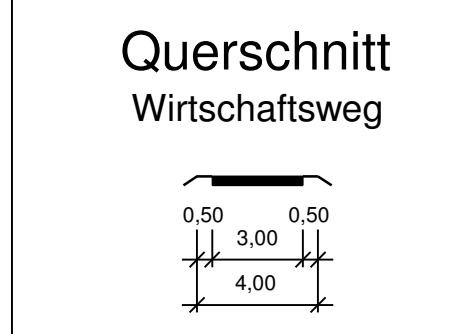
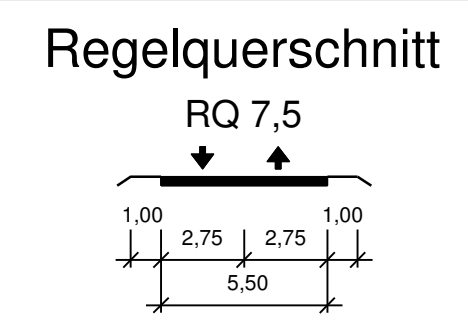
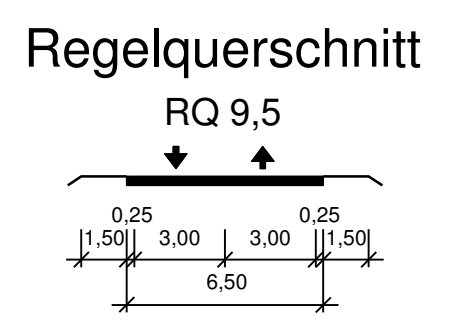
## FESTSTELLUNGSENTWURF

Vorhabensträger:	Unterlage / Blatt-Nr.: 5 / 1
Markt Kasendorf	Lageplan
Marktplatz 8, 95359 Kasendorf	Baukm 0+000 - Baukm 0+550
Straße / Abschn.-Nr. / Station: St 2689_100_0,658 - St 2689_120_0,918	Maßstab: 1 : 1 000
PROJIS-Nr.:	

**St 2689 "St 2190 - Thurnau"**  
**OU Döllnitz**  
 Baukm 0+000 - Baukm 1+920

aufgestellt:  
 Kasendorf, den 28.03.2014  
 Markt Kasendorf

Steinhäuser, 1. Bürgermeister



© Bayerische Vermessungsverwaltung, Geobasisdaten  
 (Darstellung der Punkte als Eigentumsnachweis nicht geeignet)