

Die Autobahn GmbH des Bundes Straße / Abschnitt / Station: A 73 von 500 / 4,990 bis 540 / 6,606
Bundesautobahn A 73 Bamberg - Nürnberg Grunderneuerung der Fahrbahn und der Entwässerung nördlich AS Hirschaid – nördlich AS Forchheim-Nord von Bau-km 109+575 bis Bau-km 121+603
PROJIS-Nr.:

FESTSTELLUNGSENTWURF

- Grunderwerbsverzeichnis verschlüsselt -

Aufgestellt: 14.04.2022 Niederlassung Nordbayern Außenstelle Bayreuth GB BA – Planung und Bau  i.A. Probst, Geschäftsbereichsleiter	Gepüft: 14.04.2022 Niederlassung Nordbayern Außenstelle Bayreuth  i.A. Pfeifer, Leiter der Außenstelle

Vorbemerkungen zum Grunderwerbsverzeichnis

Inhaltsverzeichnis:

	Seite
1. Vorbemerkungen	1 - 2
2. Grunderwerbsverzeichnis Planunterlagen 10.1.1 bis 10.1.11	3 - 33
3. Grunderwerbsverzeichnis Planunterlagen 10.1.12 bis 10.1.14 (Dingliche Sicherung der Gewässergrundstücke)	34 - 36

Hinweis:

Das Grunderwerbsverzeichnis (GEV) listet die vom Vorhaben betroffenen Grundstücke nach Flurstücken auf.

In Einzelfällen kann es vorkommen, dass die Größe des Flurstücks laut Grundbuch (Spalte 7) nicht mit den Angaben in den Grunderwerbsplänen (Unterlage 10.1, Blatt 1 bis 14) übereinstimmt. Bei den Angaben in den Grunderwerbsplänen handelt es sich um eine Information aus dem Liegenschaftskatasterinformationssystem (ALKIS).


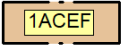




Die Angaben der zu erwerbenden, vorübergehend in Anspruch zu nehmenden und zu belastenden Flächen (Spalte 8, 9 und 10 im GEV) stimmen mit den Angaben in den Grunderwerbsplänen überein.


Für die Planfeststellung sind die Angaben im Grunderwerbsverzeichnis rechtlich maßgebend.


Die eingetragenen Flächen sind vorbehaltlich des Ergebnisses der Schlussvermessung ermittelt worden.

Die nach diesem Verzeichnis aus den einzelnen Grundstücken für das Straßenbauvorhaben zu erwerbenden bzw. beschränkenden Flächen sind in den Grunderwerbsplänen wie nachfolgend abgebildet farblich markiert:

Grunderwerb

	für den Straßenbau zu erwerbende Fläche
	für landschaftspflegerische Maßnahmen zu erwerbende Fläche / AE Maßnahmen
	für Dritte zu erwerbende Fläche
	vorübergehend in Anspruch zu nehmende Fläche
	dauernd zu belastende Fläche
	Fläche im Eigentum der Bundesrepublik Deutschland (Bundesstraßenverwaltung)

 Flurstück / Größe des Flurstückes aus ALKIS

 lfd. Nr. im Grunderwerbsverzeichnis / Größe der Teilfläche
2. Nr. des Grunderwerbsplanes (Blattnummer)
10. lfd. Nr. des betroffenen Flurstückes
1. Teilflächen eines Flurstückes
* Zusammenfassung gleichartiger Erwerbsflächen eines Flurstückes

Vorbemerkungen zum Grunderwerbsverzeichnis

Die Abkürzungen für die Nutzungsarten in Spalte 6 bedeuten:

?	=	Unbekannt aus Grafik
A	=	Ackerland
BFAB	=	Betriebsfläche Abbauland, Bergbaubetrieb, Tagebau, Grube, Steinbruch
GFES	=	GebFFI. Entsorgungsanlage
GFGI	=	GebFFI. für Gewerbe und Industrie
GFGI	=	GebFFI. Lagerplatz
GFHD	=	GebFFI. für Handel und Dienstleistungen
GFLF	=	GebFFI. Land- und Forstwirtschaft
GFVS	=	GebFFI. Versorgungs-, Förderanlage
GFVS	=	GebFFI. Versorgungsanlage, Elektrizität; Kraftwerk
GFW	=	GebFFI. für Wohnzwecke
GH	=	Gehölz
GR	=	Grünland
LWBF	=	Landwirtschaftliche Betriebsfläche
PL	=	Parkplatz
S	=	Straße
SPO	=	Sportfläche, -anlage
U	=	Unland, vegetationslose Fläche
ÜB	=	Flächen anderer Nutzung, besonderer funktionaler Prägung
WAFL	=	Wasserfläche, Fließgewässer
WALD	=	Waldfläche
WAS	=	See, stehendes Gewässer
WEG	=	Weg

Die Spalten im Grunderwerbsverzeichnis beinhalten:

Spalte 1:	Laufende Nummer des Flurstücks	
Spalte 2:	Baukilometer	
Spalte 3:	Name, Vorname und Wohnort des Eigentümers bzw. der Eigentümer (gegebenenfalls aus Datenschutzgründen für die Auslegung anonymisiert)	
Spalte 4:	a) Grundbuch von	
	b) Band	c) Blatt
Spalte 5:	a) Gemarkung	
	b) Flur	c) Flurstück
Spalte 6:	Nutzungsart	
Spalte 7:	Größe des Flurstückes in Quadratmetern	
Spalte 8:	Größe der zu erwerbenden Flächen in Quadratmetern	
Spalte 9:	Größe der vorübergehend in Anspruch zu nehmenden Flächen (VIA) in Quadratmetern	
Spalte 10:	Größe der dauernd zu belastenden Flächen (DB) in Quadratmetern	
Spalte 11:	Bemerkungen:	
	A)	für Baulastträger der Baumaßnahme Straße
	B)	für Nebenanlagen und Nebenbetriebe
	C)	für Dritte
	D)	für Baulastträger der Baumaßnahme LBP
	R)	Rückständiger Grunderwerb für Baulastträger
	S)	Rückständiger Grunderwerb für Dritte

Die in der Spalte 8 eingetragenen Flächen sind vorbehaltlich des Ergebnisses der Schlussvermessung ermittelt worden.

Grunderverbsverzeichnis für das Straßenbauvorhaben A 73 - Grunderneuerung der Fahrbahn und der Entwässerung										zu Unterlage / Blatt-Nr.: 10.2	
										Datum: 14.04.2022	
lfd. Nr.	Bau-km	Eigentümer: Name, Vorname Straße Wohnort	Grundbuch von Band Blatt	Gemarkung Flur Flurstück	Nutzungs- art	Größe des Flurstückes m²	Zu erwerbende Fläche m²	Vorüberg. in Anspr. z. n. Fläche m²	Dauernd zu belastende Fläche m²	Bemerkungen	
1	2	3	4	5	6	7	8	9	10	11	
1.1.1	109+659	000174	Hirschaid 5467	Hirschaid 1521/1	S U WALD WEG	3.725		572		A	
1.2.1	110+479	000174	Hirschaid 5464	Hirschaid 1487	? U WEG	7.286		231		A	
1.3.1 1.3.2 1.3.3 1.3.4	110+504	000313	Hirschaid 2940	Hirschaid 1490	A	12.693	436 534 247	98		A D C A	
1.4.1	110+545	000353	Hirschaid 2651	Hirschaid 1467	GR U	11.481		285		A	
1.5.1	110+569	000174	Hirschaid 5467	Hirschaid 1468	GH	148		29		A	
1.6.1 1.6.2 1.6.3 1.6.4	110+582	000020	Hirschaid 2996	Hirschaid 1489	A	34.459	8.615 1.465 3.059	1.358		A D D A	
1.7.1	110+586	000020	Hirschaid 2996	Hirschaid 1471	WALD WEG	1.915		68		A	
1.8.1	110+596	000174	Hirschaid 5467	Hirschaid 1469	GH	1.077		395		A	
1.9.1 1.9.2	110+624	000174	Hirschaid 5466	Hirschaid 1488	A U WALD WEG	3.386		1.072 742		A A	

Grunderwerbsverzeichnis für das Straßenbauvorhaben A 73 - Grunderneuerung der Fahrbahn und der Entwässerung										zu Unterlage / Blatt-Nr.: 10.2	
										Datum: 14.04.2022	
lfd. Nr.	Bau-km	Eigentümer: Name, Vorname Straße Wohnort	Grundbuch von Band Blatt	Gemarkung Flur Flurstück	Nutzungsart	Größe des Flurstückes m ²	Zu erwerbende Fläche m ²	Vorüberg. in Anspr. z. n. Fläche m ²	Dauernd zu belastende Fläche m ²	Bemerkungen	
1	2	3	4	5	6	7	8	9	10	11	
1.10.1	110+626	000174	Hirschaid 5467	Hirschaid 1464	? A GH WEG	6.725		120		A	
1.11.1	110+628	000174	Hirschaid 5466	Hirschaid 1472	WALD WEG	8.458		171		A	
1.12.1 1.12.2 1.12.3	110+644	000174	Hirschaid 5466	Hirschaid 1473	GH U WAF L WEG	6.243		587 199 453		A A A	
1.13.1	110+655	000318	Hirschaid 3013	Hirschaid 1409	A GH	3.242		304		A	
2.1.1	110+714	000137	Hirschaid 2977	Hirschaid 1475	GH GR	12.096		3.600		A	
2.2.1	110+767	000174	Hirschaid 5469	Hirschaid 1474	GH GR U	840		837		A	
2.3.1	110+889	000174	Hirschaid 5465	Hirschaid 1368	GFLF GFVS GFVS GFW	18.400		275		A	
2.4.1	110+947	000208	Hirschaid 2945	Hirschaid 1385	GFW GR	9.900		414		A	
2.5.1	111+012	000200	Hirschaid 5601	Hirschaid 1384		10.186		231		A	

Grunderwerbsverzeichnis

für das Straßenbauvorhaben

A 73 - Grunderneuerung der Fahrbahn und der Entwässerung

zu Unterlage / Blatt-Nr.: 10.2

Datum: 14.04.2022

Ifd. Nr.	Bau-km	Eigentümer: Name, Vorname Straße Wohnort	Grundbuch von		Gemarkung	Nutzungsart	Größe des Flurstückes m ²	Zu erwerbende Fläche m ²	Vorüberg. in Anspr. z. n. Fläche m ²	Dauernd zu belastende Fläche m ²	Bemerkungen
			Band	Blatt							
1	2	3	4	5	6	7	8	9	10	11	
2.6.1	111+078	000200	Hirschaid 5601	Hirschaid 1383	GR LWBF U	16.631		430		A	
2.7.1	111+152	000174	Hirschaid 5463	Hirschaid 1386		3.856		1.994		A	
2.8.1	111+166	000233 000237 000316 000422	Hirschaid 3443	Hirschaid 1382	GR	14.285		435		A	
2.9.1	111+168	000174	Hirschaid 5467	Hirschaid 1387	U	2.530		2.533		A	
2.10.1	111+270	000200	Hirschaid 5601	Hirschaid 1381	? GH GR U	12.194		605		A	
2.11.1	111+334	000174	Hirschaid 5467	Hirschaid 1380		517		32		A	

Grunderwerbsverzeichnis

für das Straßenbauvorhaben

A 73 - Grunderneuerung der Fahrbahn und der Entwässerung

zu Unterlage / Blatt-Nr.: 10.2

Datum: 14.04.2022

1	2	3	4	5	6	7	8	9	10	11
lfd. Nr.	Bau-km	Eigentümer: Name, Vorname Straße Wohnort	Grundbuch von Band Blatt	Gemarkung Flur Flurstück	Nutzungsart	Größe des Flurstückes m ²	Zu erwerbende Fläche m ²	Vorüberg. in Anspr. z. n. Fläche m ²	Dauernd zu belastende Fläche m ²	Bemerkungen
2.12.1	111+340	000174	Hirschaid 5466	Hirschaid 1373	? GH U WEG	3.289		23		A
2.13.1	111+364	000147	Hirschaid 2826	Hirschaid 1331	GH GR U WAS	4.623		266		A
2.14.1	111+502	000231	Hirschaid 2960	Hirschaid 1310/5		22.201		357		A
2.15.1	111+517	000231	Hirschaid 2960	Hirschaid 1324	GFVS S WEG	12.452		1.000		A
2.16.1	111+598	000174	Hirschaid 5470	Hirschaid 1318	S WEG	4.022		49		A
2.17.1	111+659	000174	Hirschaid 5465	Hirschaid 922	GH U ÜB WEG	2.541		489		A
2.18.1	111+703	000174	Hirschaid 5467	Hirschaid 921/1		544		459		A
2.19.1	111+725	000174	Hirschaid 5465	Hirschaid 921	? GH S WEG	14.334		14		A

Grunderwerbsverzeichnis

für das Straßenbauvorhaben

A 73 - Grunderneuerung der Fahrbahn und der Entwässerung

zu Unterlage / Blatt-Nr.: 10.2

Datum: 14.04.2022

1	2	3	4	5	6	7	8	9	10	11
lfd. Nr.	Bau-km	Eigentümer: Name, Vorname Straße Wohnort	Grundbuch von Band Blatt	Gemarkung Flur Flurstück	Nutzungsart	Größe des Flurstückes m ²	Zu erwerbende Fläche m ²	Vorüberg. in Anspr. z. n. Fläche m ²	Dauernd zu belastende Fläche m ²	Bemerkungen
3.1.1	111+863	000073 000164 000182 000341	Hirschaid 4402	Hirschaid 914	LWBF	14.704	12.882			A
3.2.1	111+897	000174	Hirschaid 4403	Seigendorf 204	A U	8.160		2.084		A
3.3.1	111+957	000174	Hirschaid 5464	Hirschaid 907	A GH S WEG	4.828		51		A
3.4.1	112+010	000174	Hirschaid 5469	Hirschaid 915	GH U WEG	1.927		1.922		A
3.5.1	112+015	000174	Seigendorf 1502	Seigendorf 203		2.430		38		A
3.6.1	112+051	000350	Hirschaid 4718	Hirschaid 899	A LWBF U	39.510		907		A
3.7.1	112+123	000360	Hirschaid 3179	Seigendorf 200	A	26.674		1.877		A

Grunderwerbsverzeichnis

für das Straßenbauvorhaben

A 73 - Grunderneuerung der Fahrbahn und der Entwässerung

zu Unterlage / Blatt-Nr.: 10.2

Datum: 14.04.2022

1	2	3	4	5	6	7	8	9	10	11
lfid. Nr.	Bau-km	Eigentümer: Name, Vorname Straße Wohnort	Grundbuch von Band Blatt	Gemarkung Flur Flurstück	Nutzungsart	Größe des Flurstückes m ²	Zu erwerbende Fläche m ²	Vorüberg. in Anspr. z. n. Fläche m ²	Dauernd zu belastende Fläche m ²	Bemerkungen
3.8.1	112+192	000174	Hirschaid 4950	Hirschaid 898	A	22.453		737		A
3.9.1	112+243	000174	Seigendorf 772	Seigendorf 199	A GR S WEG	10.311		224		A
3.10.1	112+273	000174	Hirschaid 5465	Hirschaid 897	? A S WEG	8.056		829		A
3.11.1	112+290	000269	Seigendorf 888	Seigendorf 198	GR	41.351		311		A
3.12.1 3.12.2 3.12.3	112+308	000050	Hirschaid 3170	Hirschaid 895	A	16.851	350 236	95		A C A
3.13.1 3.13.2 3.13.3	112+366	000057	Hirschaid 2815	Hirschaid 894	A	34.509	1.060 630	195		A C A
3.14.1 3.14.2 3.14.3	112+417	000305	Hirschaid 2671	Hirschaid 893	A	3.487	103 67	19		A C A

Grunderwerbsverzeichnis

für das Straßenbauvorhaben

A 73 - Grunderneuerung der Fahrbahn und der Entwässerung

zu Unterlage / Blatt-Nr.: 10.2

Datum: 14.04.2022

1	2	3	4	5	6	7	8	9	10	11
lfd. Nr.	Bau-km	Eigentümer: Name, Vorname Straße Wohnort	Grundbuch von Band Blatt	Gemarkung Flur Flurstück	Nutzungs- art	Größe des Flurstückes m ²	Zu erwerbende Fläche m ²	Vorüberg. in Anspr. z. n. Fläche m ²	Dauernd zu belastende Fläche m ²	Bemerkungen
3.15.1 3.15.2 3.15.3	112+465	000305	Hirschaid 2671	Hirschaid 892	A	30.747	974 612	175		A C A
3.16.1 3.16.2	112+495	000174	Hirschaid 5463	Hirschaid 896	? A S U	2.750	1.820	49		A A
3.17.1 3.17.2 3.17.3	112+511	000174	Hirschaid 5464	Hirschaid 891	U WAFL	1.621	51 31	9		A C A
3.18.1 3.18.2 3.18.3	112+615	000400	Hirschaid 5589	Hirschaid 890	? A GFVS	60.324	2.347 1.448	413		A C A
3.19.1 3.19.2 3.19.3	112+725	000106	Altendorf 1538	Altendorf 433	U WEG	3.935	184 86	25		A C A
3.20.1 3.20.2 3.20.3	112+791	000405	Altendorf 1011	Altendorf 432	A	31.717	1.263 813	232		A C A
3.21.1 3.21.2 3.21.3	112+919	000226	Altendorf 1972	Altendorf 431	A GFVS	33.773	1.572 999	285		A C A
3.22.1	112+949	000106	Altendorf 1541	Altendorf 434	U	1.785	1.781			A
3.23.1 3.23.2 3.23.3	113+003	000120	Altendorf 950	Altendorf 430	A	6.036	346 197	56		A C A

Grunderwerbsverzeichnis für das Straßenbauvorhaben A 73 - Grunderneuerung der Fahrbahn und der Entwässerung										zu Unterlage / Blatt-Nr.: 10.2
										Datum: 14.04.2022
lfd. Nr.	Bau-km	Eigentümer: Name, Vorname Straße Wohnort	Grundbuch von Band Blatt	Gemarkung Flur Flurstück	Nutzungs- art	Größe des Flurstückes m²	Zu erwerbende Fläche m²	Vorüberg. in Anspr. z. n. Fläche m²	Dauernd zu belastende Fläche m²	Bemerkungen
1	2	3	4	5	6	7	8	9	10	11
4.1.1	113+036	000174	Seigendorf 772	Seigendorf 167	U	992		971		A
4.2.1 4.2.2 4.2.3	113+070	000075	Altendorf 991	Altendorf 428	A	21.129	1.351 746	213		A C A
4.3.1 4.3.2 4.3.3	113+149	000178	Altendorf 949	Altendorf 427	A	10.485	741 367	106		A C A
4.4.1	113+160	000174	Seigendorf 772	Seigendorf 163/1	GH U WAFL	2.703		21		A
4.5.1 4.5.2	113+176	000106	Altendorf 1541	Altendorf 436	GH U WAFL	962	134	35		A A
4.6.1	113+178	000174	Seigendorf 772	Seigendorf 163	A GH U WEG	5.094		95		A
4.7.1 4.7.2 4.7.3	113+193	000106	Altendorf 1541	Altendorf 437		3.263	34	406 54		A A A
4.8.1 4.8.2	113+214	000138	Altendorf 1363	Altendorf 407		130.521		490	490	A A
4.9.1	113+228	000106	Altendorf 1538	Altendorf 426	A GH U WEG	3.249		89		A

Grunderwerbsverzeichnis

für das Straßenbauvorhaben

A 73 - Grunderneuerung der Fahrbahn und der Entwässerung

zu Unterlage / Blatt-Nr.: 10.2

Datum: 14.04.2022

1	2	3	4	5	6	7	8	9	10	11
lfd. Nr.	Bau-km	Eigentümer: Name, Vorname Straße Wohnort	Grundbuch von Band Blatt	Gemarkung Flur Flurstück	Nutzungsart	Größe des Flurstückes m ²	Zu erwerbende Fläche m ²	Vorüberg. in Anspr. z. n. Fläche m ²	Dauernd zu belastende Fläche m ²	Bemerkungen
4.10.1	113+234	000106	Altendorf 1541	Altendorf 456	GH S U WEG	15.347		194		A
4.11.1 4.11.2	113+248	000106	Altendorf 1541	Altendorf 439	A U	656	58 222			A D
4.12.1	113+269	000106	Altendorf 1538	Altendorf 447/1	GH S U WAFL	1.519		221		A
4.13.1	113+277	000174	Seigendorf 772	Seigendorf 162	A U WEG	1.206		754		A
4.14.1 4.14.2 4.14.3	113+326	000227	Altendorf 952	Altendorf 440	A U	22.019	8.557 1.725	11.738		A D A
4.15.1 4.15.2	113+334	000106	Altendorf 1538	Altendorf 446		570	234	335		A A
4.16.1 4.16.2	113+335	000106	Altendorf 1538	Altendorf 445		590	248	342		A A
4.17.1	113+375	000013	Buttenheim 2085	Buttenheim 827	A GH U WEG	1.862		28		A
4.18.1	113+508	000013	Buttenheim 2085	Buttenheim 816	S U WEG	2.327		1.447		A

Grunderwerbsverzeichnis für das Straßenbauvorhaben A 73 - Grunderneuerung der Fahrbahn und der Entwässerung										zu Unterlage / Blatt-Nr.: 10.2	
										Datum: 14.04.2022	
lfd. Nr.	Bau-km	Eigentümer: Name, Vorname Straße Wohnort	Grundbuch von Band Blatt	Gemarkung Flur Flurstück	Nutzungsart	Größe des Flurstückes m²	Zu erwerbende Fläche m²	Vorüberg. in Anspr. z. n. Fläche m²	Dauernd zu belastende Fläche m²	Bemerkungen	
1	2	3	4	5	6	7	8	9	10	11	
4.19.1	113+863	000106	Altendorf 1629	Altendorf 451	GFVS GR	4.612		66		A	
4.20.1	113+870	000106	Altendorf 1538	Altendorf 452	U WAFL	254		35		A	
4.21.1	113+877	000248	Altendorf 1505	Altendorf 453	A	4.180		59		A	
5.1.1	114+301	000383	Altendorf 1512	Altendorf 1015		5.796		179		A	
5.2.1	114+311	000046	Altendorf 400231	Altendorf 1016	GFV S U WAFL	1.730		46		A	
5.3.1	114+315	000106	Altendorf 1538	Altendorf 1016/1	U	1.699		50		A	
5.4.1	114+321	000013	Buttenheim 2086	Buttenheim 820	S U WAFL WEG	17.629		179		A	
5.5.1	114+323	000106	Altendorf 1550	Altendorf 1017/1	U	1.514		108		A	
5.6.1	114+323	000106	Altendorf 1550	Altendorf 1017/2	U WEG	38		38		A	
5.7.1	114+327	000046	Buttenheim 400273	Buttenheim 1323	? A GFHD WEG	9.631		316		A	

Grunderwerbsverzeichnis für das Straßenbauvorhaben A 73 - Grunderneuerung der Fahrbahn und der Entwässerung										zu Unterlage / Blatt-Nr.: 10.2
										Datum: 14.04.2022
1	2	3	4	5	6	7	8	9	10	11
lfd. Nr.	Bau-km	Eigentümer: Name, Vorname Straße Wohnort	Grundbuch von Band Blatt	Gemarkung Flur Flurstück	Nutzungs- art	Größe des Flurstückes m ²	Zu erwerbende Fläche m ²	Vorüberg. in Anspr. z. n. Fläche m ²	Dauernd zu belastende Fläche m ²	Bemerkungen
5.8.1	114+337	000106	Altendorf 839	Altendorf 1018/2	U	2.741		168		A
5.9.1	115+068	000409	Altendorf 914	Altendorf 1025	A GFVS	22.682		8.274		A
5.10.1 5.10.2	115+104	000106	Altendorf 1540	Altendorf 1028	GFVS S U WEG	3.635		479 71		A A
5.11.1 5.11.2	115+111	000116	Buttenheim 1363	Altendorf 1026	A	5.635	3.589 2.047			A D
5.12.1	115+111	000013	Buttenheim 2085	Buttenheim 370	A U	2.203		718		A
5.13.1 5.13.2	115+142	000361	Altendorf 1213	Altendorf 1027	A	5.284	3.387 1.896			A D
5.14.1	115+165	000106	Altendorf 1540	Altendorf 1029	U WEG	2.464		992		A
5.15.1	115+182	000282	Altendorf 1254	Altendorf 1056	BFAB GH	3.020		189		A
5.16.1	115+186	000013	Buttenheim 2081	Buttenheim 368	U WEG	4.048		101		A
5.17.1	115+209	000185	Buttenheim 1368	Buttenheim 367	A	8.846		65		A

Grunderwerbsverzeichnis

für das Straßenbauvorhaben

A 73 - Grunderneuerung der Fahrbahn und der Entwässerung

zu Unterlage / Blatt-Nr.: 10.2

Datum: 14.04.2022

1	2	3	4	5	6	7	8	9	10	11
lfid. Nr.	Bau-km	Eigentümer: Name, Vorname Straße Wohnort	Grundbuch von Band Blatt	Gemarkung Flur Flurstück	Nutzungsart	Größe des Flurstückes m ²	Zu erwerbende Fläche m ²	Vorüberg. in Anspr. z. n. Fläche m ²	Dauernd zu belastende Fläche m ²	Bemerkungen
5.18.1 5.18.2	115+215	000282	Altendorf 1126	Altendorf 1059/1	? BFAB WAS	31.111		507	473	A A
5.19.1	115+218	000106	Altendorf 1543	Altendorf 1058	A U	4.266		867		A
5.20.1	115+219	000054	Altendorf 990	Altendorf 1055	BFAB GH U WAS	6.308		415		A
5.21.1	115+251	000185	Buttenheim 1368	Buttenheim 366	A	18.113		120		A
5.22.1 5.22.2	115+260	000054	Altendorf 981	Altendorf 1054		3.337		398	239	A A
5.23.1	115+270	000075	Altendorf 991	Altendorf 1059	A	3.426		248		A
5.24.1	115+274	000054	Altendorf 990	Altendorf 1053	BFAB GH U WAS	532		33		A
5.25.1	115+294	000013	Buttenheim 2081	Buttenheim 367/1	U	1.045		1.045		A
5.26.1	115+304	000326	Buttenheim 1352	Buttenheim 365	A	11.500		61		A

Grunderwerbsverzeichnis

für das Straßenbauvorhaben

A 73 - Grunderneuerung der Fahrbahn und der Entwässerung

zu Unterlage / Blatt-Nr.: 10.2

Datum: 14.04.2022

1	2	3	4	5	6	7	8	9	10	11
lfid. Nr.	Bau-km	Eigentümer: Name, Vorname Straße Wohnort	Grundbuch von Band Blatt	Gemarkung Flur Flurstück	Nutzungsart	Größe des Flurstückes m ²	Zu erwerbende Fläche m ²	Vorüberg. in Anspr. z. n. Fläche m ²	Dauernd zu belastende Fläche m ²	Bemerkungen
6.1.1	115+320	000021 000217 000358	Altendorf 967	Altendorf 1060	A GFVS	5.547		369		A
6.2.1	115+368	000225	Buttenheim 1316	Buttenheim 364	A	20.556		91		A
6.3.1	115+370	000248	Altendorf 1505	Altendorf 1061	A	4.274		268		A
6.4.1	115+394	000106	Altendorf 1538	Altendorf 1062	U WEG	439		50		A
6.5.1	115+409	000405	Altendorf 1011	Altendorf 1064	A U	2.564		148		A
6.6.1	115+423	000106	Altendorf 1538	Altendorf 1071	U	1.516		1.513		A
6.7.1	115+427	000071	Altendorf 1494	Altendorf 1078	A	14.444		161		A

Grunderwerbsverzeichnis

für das Straßenbauvorhaben

A 73 - Grunderneuerung der Fahrbahn und der Entwässerung

zu Unterlage / Blatt-Nr.: 10.2

Datum: 14.04.2022

1	2	3	4	5	6	7	8	9	10	11
lfd. Nr.	Bau-km	Eigentümer: Name, Vorname Straße Wohnort	Grundbuch von Band Blatt	Gemarkung Flur Flurstück	Nutzungsart	Größe des Flurstückes m ²	Zu erwerbende Fläche m ²	Vorüberg. in Anspr. z. n. Fläche m ²	Dauernd zu belastende Fläche m ²	Bemerkungen
6.8.1	115+449	000161	Altendorf 934	Altendorf 1065	A	6.272		364		A
6.9.1	115+470	000071	Altendorf 1494	Altendorf 1078/1	A	11.333		185		A
6.10.1	115+488	000076	Altendorf 1246	Altendorf 1066	A	2.575		139		A
6.11.1	115+504	000106	Altendorf 1540	Altendorf 1077	U	907		906		A
6.12.1	115+508	000287	Buttenheim 1283	Altendorf 1067	A	2.024		105		A
6.13.1	115+515	000068	Altendorf 915	Altendorf 1079	A	13.659		212		A
6.14.1	115+534	000024	Altendorf 1140	Altendorf 1068	A	4.249		209		A
6.15.1	115+567	000035	Altendorf 937	Altendorf 1069	A	4.079		191		A

Grunderwerbsverzeichnis

für das Straßenbauvorhaben

A 73 - Grunderneuerung der Fahrbahn und der Entwässerung

zu Unterlage / Blatt-Nr.: 10.2

Datum: 14.04.2022

1	2	3	4	5	6	7	8	9	10	11
lfid. Nr.	Bau-km	Eigentümer: Name, Vorname Straße Wohnort	Grundbuch von Band Blatt	Gemarkung Flur Flurstück	Nutzungsart	Größe des Flurstückes m ²	Zu erwerbende Fläche m ²	Vorüberg. in Anspr. z. n. Fläche m ²	Dauernd zu belastende Fläche m ²	Bemerkungen
6.16.1	115+581	000021 000217 000358	Altendorf 967	Altendorf 1080	A GH LWBF U	21.330		330		A
6.17.1	115+601	000028	Altendorf 970	Altendorf 1070	A	5.437		212		A
6.18.1	115+623	000106	Altendorf 1541	Altendorf 1089	? GH S WAFL	2.527		51		A
6.19.1	115+624	000106	Altendorf 1541	Altendorf 1072	A BFAB U WEG	2.159		37		A
6.20.1 6.20.2	115+633	000106	Altendorf 1541	Altendorf 1090	S WEG	5.555		16 20		A A
6.21.1	115+643	000106	Altendorf 1538	Altendorf 1073/1		4.134		119		A

Grunderwerbsverzeichnis

für das Straßenbauvorhaben

A 73 - Grunderneuerung der Fahrbahn und der Entwässerung

zu Unterlage / Blatt-Nr.: 10.2

Datum: 14.04.2022

1	2	3	4	5	6	7	8	9	10	11
Ifd. Nr.	Bau-km	Eigentümer: Name, Vorname Straße Wohnort	Grundbuch von Band Blatt	Gemarkung Flur Flurstück	Nutzungs- art	Größe des Flurstückes m ²	Zu erwerbende Fläche m ²	Vorüberg. in Anspr. z. n. Fläche m ²	Dauernd zu belastende Fläche m ²	Bemerkungen
6.22.1	115+663	000021 000217 000358	Altendorf 967	Altendorf 1074	GFVS GR U	4.057		89		A
6.23.1	115+689	000161	Altendorf 934	Altendorf 1092	A	20.880		187		A
6.24.1	115+717	000106	Altendorf 1538	Altendorf 1075	U	433		432		A
6.25.1	115+720	000028	Altendorf 968	Altendorf 1074/1	A	11.151		622		A
6.26.1	115+770	000248	Altendorf 1505	Altendorf 1093	A	21.823		297		A
6.27.1	115+781	000106	Altendorf 1541	Altendorf 1091	U	988		987		A
6.28.1	115+792	000263	Unterstürmig 1381	Unterstürmig 353	A	5.915		263		A
6.29.1	115+833	000028	Unterstürmig 1352	Unterstürmig 352	A WEG	493		493		A

Grunderwerbsverzeichnis für das Straßenbauvorhaben A 73 - Grunderneuerung der Fahrbahn und der Entwässerung										zu Unterlage / Blatt-Nr.: 10.2	
										Datum: 14.04.2022	
lfd. Nr.	Bau-km	Eigentümer: Name, Vorname Straße Wohnort	Grundbuch von Band Blatt	Gemarkung Flur Flurstück	Nutzungsart	Größe des Flurstückes m ²	Zu erwerbende Fläche m ²	Vorüberg. in Anspr. z. n. Fläche m ²	Dauernd zu belastende Fläche m ²	Bemerkungen	
1	2	3	4	5	6	7	8	9	10	11	
6.30.1	115+856	000068	Unterstürmig 1199	Unterstürmig 354	A	9.256		534		A	
6.31.1	115+859	000059	Altendorf 916	Altendorf 1094	A	16.566		242		A	
6.32.1	115+895	000028	Unterstürmig 1352	Unterstürmig 358	LWBF U WAFL WEG	857		117		A	
6.33.1	115+906	000028	Unterstürmig 1352	Unterstürmig 351	S U WAFL WEG	3.267		32		A	
6.34.1	115+971	000332	Unterstürmig 1328	Unterstürmig 359	A S	11.379		1.489		A	
6.35.1	116+045	000028	Unterstürmig 1352	Unterstürmig 360	WEG	414		43		A	
6.36.1 6.36.2	116+106	000257	Unterstürmig 1365	Unterstürmig 350	A	9.390	2.175	2.000		A A	
6.37.1	116+107	000257	Unterstürmig 1365	Unterstürmig 361	A	5.660		1.319		A	
6.38.1	116+170	000028	Unterstürmig 1352	Unterstürmig 377	A U WEG	766		86		A	
6.39.1 6.39.2	116+171	000028	Unterstürmig 1352	Unterstürmig 400	A U WEG	5.227	192	103		A A	

Grunderwerbsverzeichnis für das Straßenbauvorhaben A 73 - Grunderneuerung der Fahrbahn und der Entwässerung										zu Unterlage / Blatt-Nr.: 10.2	
										Datum: 14.04.2022	
lfd. Nr.	Bau-km	Eigentümer: Name, Vorname Straße Wohnort	Grundbuch von Band Blatt	Gemarkung Flur Flurstück	Nutzungs- art	Größe des Flurstückes m²	Zu erwerbende Fläche m²	Vorüberg. in Anspr. z. n. Fläche m²	Dauernd zu belastende Fläche m²	Bemerkungen	
1	2	3	4	5	6	7	8	9	10	11	
6.40.1	116+203	000257	Unterstümmig 1365	Unterstümmig 378	A U	4.419		631		A	
6.41.1	116+252	000244	Unterstümmig 1378	Unterstümmig 379	A	2.470		370		A	
6.42.1 6.42.2	116+294	000379	Unterstümmig 1383	Unterstümmig 396	A	25.827	4.510	2.344		A A	
6.43.1	116+296	000337	Unterstümmig 1249	Unterstümmig 380	A	3.074		526		A	
6.44.1	116+324	000028	Unterstümmig 1352	Unterstümmig 381	U WEG	422		60		A	
6.45.1	116+381	000060 000129 000321	Unterstümmig 1349	Unterstümmig 382	A	2.967		366		A	
6.46.1 6.46.2	116+411	000028	Unterstümmig 1352	Unterstümmig 397	GH WEG	944	83	43		A A	
6.47.1 6.47.2	116+433	000028	Unterstümmig 1352	Unterstümmig 393	A GH U WEG	7.596		9 18		A A	

Grunderwerbsverzeichnis für das Straßenbauvorhaben A 73 - Grunderneuerung der Fahrbahn und der Entwässerung										zu Unterlage / Blatt-Nr.: 10.2
										Datum: 14.04.2022
lfd. Nr.	Bau-km	Eigentümer: Name, Vorname Straße Wohnort	Grundbuch von Band Blatt	Gemarkung Flur Flurstück	Nutzungsart	Größe des Flurstückes m²	Zu erwerbende Fläche m²	Vorüberg. in Anspr. z. n. Fläche m²	Dauernd zu belastende Fläche m²	Bemerkungen
1	2	3	4	5	6	7	8	9	10	11
6.48.1	116+433	000028	Unterstürmig 1352	Unterstürmig 410		7.423		923		A
6.49.1 6.49.2	116+452	000028	Unterstürmig 1353	Unterstürmig 411	A GH U WEG	854	78	41		A A
7.1.1 7.1.2	116+554	000322	Unterstürmig 1188	Unterstürmig 412	A	21.743	3.955	2.026		A A
7.2.1	116+559	000042 000139 000160	Eggolsheim 3703	Eggolsheim 660	A	18.725		925		A
7.3.1	116+638	000028	Eggolsheim 3668	Eggolsheim 659	A WEG	3.785		2.131		A
7.4.1	116+653	000028	Eggolsheim 3668	Eggolsheim 669	A U WEG	2.296		36		A

Grunderwerbsverzeichnis

für das Straßenbauvorhaben

A 73 - Grunderneuerung der Fahrbahn und der Entwässerung

zu Unterlage / Blatt-Nr.: 10.2

Datum: 14.04.2022

1	2	3	4	5	6	7	8	9	10	11
lfd. Nr.	Bau-km	Eigentümer: Name, Vorname Straße Wohnort	Grundbuch von Band Blatt	Gemarkung Flur Flurstück	Nutzungsart	Größe des Flurstückes m ²	Zu erwerbende Fläche m ²	Vorüberg. in Anspr. z. n. Fläche m ²	Dauernd zu belastende Fläche m ²	Bemerkungen
7.5.1 7.5.2	116+656	000028	Unterstürmig 1353	Unterstürmig 421	A GR S WEG	4.093	80	70		A A
7.6.1 7.6.2 7.6.3	116+683	000052	Unterstürmig 1326	Unterstürmig 422	A	11.001	629 482	460		A C A
7.7.1 7.7.2 7.7.3	116+735	000076	Unterstürmig 1368	Unterstürmig 423	A	12.171	751 510	542		A C A
7.8.1	116+759	000028	Unterstürmig 1353	Unterstürmig 424/1	U	800	801			A
7.9.1	116+769	000324	Neuses a.d.Regn 765	Eggolsheim 676	A	12.131		1.042		A
7.10.1 7.10.2 7.10.3	116+811	000066	Unterstürmig 1282	Unterstürmig 424	A	20.521	1.432 941	898		A C A
7.11.1 7.11.2	116+866	000028	Unterstürmig 1353	Unterstürmig 425	U WEG	2.608	67	78		A A

Grunderwerbsverzeichnis für das Straßenbauvorhaben A 73 - Grunderneuerung der Fahrbahn und der Entwässerung										zu Unterlage / Blatt-Nr.: 10.2	
										Datum: 14.04.2022	
1	2	3	4	5	6	7	8	9	10	11	
lfd. Nr.	Bau-km	Eigentümer: Name, Vorname Straße Wohnort	Grundbuch von Band Blatt	Gemarkung Flur Flurstück	Nutzungs- art	Größe des Flurstückes m ²	Zu erwerbende Fläche m ²	Vorüberg. in Anspr. z. n. Fläche m ²	Dauernd zu belastende Fläche m ²	Bemerkungen	
7.12.1 7.12.2 7.12.3	116+973	000030	Neuses a.d.Regn 714	Eggolsheim 599	A	32.902	8.899 2.618	21.385		A D A	
7.13.1	117+043	000324	Neuses a.d.Regn 765	Eggolsheim 678	A S	26.603			446	A	
7.14.1 7.14.2	117+121	000028	Eggolsheim 3667	Eggolsheim 599/1	A GH WEG	958	168	284		A A	
7.15.1	117+126	000028	Eggolsheim 3667	Eggolsheim 583	GR S U WEG	2.988		482		A	
7.16.1	117+140	000028	Eggolsheim 3667	Eggolsheim 582	GH S U WEG	6.431		2.032		A	
7.17.1 7.17.2	117+161	000028	Eggolsheim 3667	Eggolsheim 600	GH	749	390	239		A A	
7.18.1	117+166	000028	Eggolsheim 3668	Eggolsheim 631	GH WAFL	13.779	106			A	
7.19.1 7.19.2	117+263	000061	Eggolsheim 2671	Eggolsheim 601	A	13.864	4.136	2.228		A A	
7.20.1 7.20.2	117+371	000028	Eggolsheim 3667	Eggolsheim 612	A GH S WEG	2.636	77	78		A A	

Grunderverbsverzeichnis für das Straßenbauvorhaben A 73 - Grunderneuerung der Fahrbahn und der Entwässerung										zu Unterlage / Blatt-Nr.: 10.2
										Datum: 14.04.2022
lfd. Nr.	Bau-km	Eigentümer: Name, Vorname Straße Wohnort	Grundbuch von Band Blatt	Gemarkung Flur Flurstück	Nutzungs- art	Größe des Flurstückes m²	Zu erwerbende Fläche m²	Vorüberg. in Anspr. z. n. Fläche m²	Dauernd zu belastende Fläche m²	Bemerkungen
1	2	3	4	5	6	7	8	9	10	11
7.21.1 7.21.2 7.21.3	117+432	000114	Eggolsheim 3517	Eggolsheim 618	A	13.176	1.637 1.158	1.214		A C A
7.22.1 7.22.2	117+440	000028	Eggolsheim 3667	Eggolsheim 619	A WEG	2.612	581	82		A A
8.1.1 8.1.2	117+958	000028	Eggolsheim 3670	Eggolsheim 2300	A GFES GFVS U	8.494	431	343		A A
8.2.1 8.2.2	118+017	000210	Eggolsheim 3627	Eggolsheim 2302	A U	5.106	296	430		A A
8.3.1 8.3.2 8.3.3	118+087	000028	Eggolsheim 3670	Eggolsheim 2304	S WEG	9.366	15	35 28		A A A
8.4.1 8.4.2	118+101	000028	Eggolsheim 3670	Eggolsheim 2298	? A GH WEG	3.928	109	22		A A
8.5.1	118+230	000028	Eggolsheim 3670	Eggolsheim 2311	A U WEG	1.320		45		A
8.6.1	118+302	000222	Eggolsheim 3294	Eggolsheim 2329	A WEG	5.965		1.557		A
8.7.1 8.7.2	118+375	000028	Eggolsheim 3670	Eggolsheim 2330	? A U WEG	1.717	10	321		A A

Grunderwerbsverzeichnis

für das Straßenbauvorhaben

A 73 - Grunderneuerung der Fahrbahn und der Entwässerung

zu Unterlage / Blatt-Nr.: 10.2

Datum: 14.04.2022

1	2	3	4	5	6	7	8	9	10	11
lfd. Nr.	Bau-km	Eigentümer: Name, Vorname Straße Wohnort	Grundbuch von Band Blatt	Gemarkung Flur Flurstück	Nutzungsart	Größe des Flurstückes m ²	Zu erwerbende Fläche m ²	Vorüberg. in Anspr. z. n. Fläche m ²	Dauernd zu belastende Fläche m ²	Bemerkungen
8.8.1	118+462	000082	Eggolsheim 3713	Eggolsheim 2331	A	8.000	8.001			A
8.9.1 8.9.2	118+540	000028	Eggolsheim 3670	Eggolsheim 2305	A GH U WEG	3.404	1.268	1.158		A A
8.10.1	118+548	000028	Eggolsheim 3671	Eggolsheim 2342	A U WEG	1.211		180		A
8.11.1	118+622	000061	Eggolsheim 2641	Eggolsheim 2352	A	5.810		5.810		A
9.1.1	118+694	000028	Eggolsheim 3671	Eggolsheim 2353	A U	1.221		429		A
9.2.1 9.2.2	118+744	000082	Eggolsheim 3713	Eggolsheim 2358	A GR	25.312		11.224	337	A A
9.3.1 9.3.2	118+784	000082	Eggolsheim 3713	Eggolsheim 2436/5	? S U WEG	6.960		16	3	A A
9.4.1	118+806	000168	Eggolsheim 3686	Eggolsheim 2436/1	? S U WEG	4.647		79		A
9.5.1	118+819	000028	Eggolsheim 3672	Eggolsheim 2436/8	A BFAB WEG	58		9		A

Grunderwerbsverzeichnis

für das Straßenbauvorhaben

A 73 - Grunderneuerung der Fahrbahn und der Entwässerung

zu Unterlage / Blatt-Nr.: 10.2

Datum: 14.04.2022

1	2	3	4	5	6	7	8	9	10	11
lfd. Nr.	Bau-km	Eigentümer: Name, Vorname Straße Wohnort	Grundbuch von Band Blatt	Gemarkung Flur Flurstück	Nutzungs- art	Größe des Flurstückes m ²	Zu erwerbende Fläche m ²	Vorüberg. in Anspr. z. n. Fläche m ²	Dauernd zu belastende Fläche m ²	Bemerkungen
9.6.1	119+008	000082	Eggolsheim 3713	Eggolsheim 2437	A BFAB GFGI WEG	124.619		2.222		A
9.7.1 9.7.2 9.7.3	119+125	000028	Eggolsheim 3672	Eggolsheim 2457	GH WEG	3.908		1.386 14 2.477		A A A
9.8.1	119+200	000398	Eggolsheim 3024	Eggolsheim 2439		1.178		86		A
9.9.1	119+219	000093	Eggolsheim 3712	Eggolsheim 2440	A	1.969		136		A
9.10.1	119+247	000082	Eggolsheim 3713	Eggolsheim 2441	A	2.960		189		A
9.11.1	119+275	000082	Eggolsheim 3713	Eggolsheim 2442	A	2.420		147		A
9.12.1	119+294	000082	Eggolsheim 3226	Eggolsheim 2443	A	1.523		89		A

Grunderverbsverzeichnis

für das Straßenbauvorhaben

A 73 - Grunderneuerung der Fahrbahn und der Entwässerung

zu Unterlage / Blatt-Nr.: 10.2

Datum: 14.04.2022

1	2	3	4	5	6	7	8	9	10	11
lfid. Nr.	Bau-km	Eigentümer: Name, Vorname Straße Wohnort	Grundbuch von Band Blatt	Gemarkung Flur Flurstück	Nutzungsart	Größe des Flurstückes m ²	Zu erwerbende Fläche m ²	Vorüberg. in Anspr. z. n. Fläche m ²	Dauernd zu belastende Fläche m ²	Bemerkungen
9.13.1	119+325	000042 000139 000160	Eggolsheim 3703	Eggolsheim 2444	A	5.522		289		A
9.14.1 9.14.2	119+377	000082	Eggolsheim 3226	Eggolsheim 2448	BFAB WAS	4.480		279	279	A A
9.15.1	119+386	000084	Eggolsheim 3795	Eggolsheim 2445	A	7.708		446		A
9.16.1	119+417	000028	Eggolsheim 3672	Eggolsheim 2449	GH U WAF L WEG	3.199		895		A
9.17.1 9.17.2	119+428	000082	Eggolsheim 3713	Eggolsheim 2450	A	5.578	516 342			A D
9.18.1 9.18.2	119+445	000082	Eggolsheim 2693	Eggolsheim 2450/1	A	8.500	2.737 1.434			A D
9.19.1 9.19.2	119+479	000048	Eggolsheim 3414	Eggolsheim 2451	A	12.866		4.379 2.117		A A

Grunderwerbsverzeichnis

für das Straßenbauvorhaben

A 73 - Grunderneuerung der Fahrbahn und der Entwässerung

zu Unterlage / Blatt-Nr.: 10.2

Datum: 14.04.2022

1	2	3	4	5	6	7	8	9	10	11
lfd. Nr.	Bau-km	Eigentümer: Name, Vorname Straße Wohnort	Grundbuch von Band Blatt	Gemarkung Flur Flurstück	Nutzungs- art	Größe des Flurstückes m ²	Zu erwerbende Fläche m ²	Vorüberg. in Anspr. z. n. Fläche m ²	Dauernd zu belastende Fläche m ²	Bemerkungen
9.20.1	119+642	000028	Eggolsheim 3672	Eggolsheim 2480	? A S WEG	9.712		3.863		A
9.21.1 9.21.2	119+828	000028	Eggolsheim 3672	Eggolsheim 2461	A GH U WAFL	6.214	84	571		A A
10.1.1	119+850	000093	Eggolsheim 3712	Eggolsheim 2463	A WEG	9.503		14		A
10.2.1 10.2.2	119+856	000028	Eggolsheim 3672	Eggolsheim 2479	GH S U WEG	2.893	64	56		A A
10.3.1	119+862	000093	Eggolsheim 3712	Eggolsheim 2464/1	A	4.328		86		A
10.4.1	119+877	000093	Eggolsheim 3712	Eggolsheim 2464	A	4.644		136		A
10.5.1	119+897	000028	Eggolsheim 3675	Eggolsheim 4060	? GH GR	1.512		289		A
10.6.1	119+901	000273	Eggolsheim 3823	Eggolsheim 2465	A	8.982		335		A
10.7.1	119+921	000273	Eggolsheim 3823	Eggolsheim 2466	A	3.138		118		A

Grunderwerbsverzeichnis

für das Straßenbauvorhaben

A 73 - Grunderneuerung der Fahrbahn und der Entwässerung

zu Unterlage / Blatt-Nr.: 10.2

Datum: 14.04.2022

1	2	3	4	5	6	7	8	9	10	11
lfid. Nr.	Bau-km	Eigentümer: Name, Vorname Straße Wohnort	Grundbuch von Band Blatt	Gemarkung Flur Flurstück	Nutzungsart	Größe des Flurstückes m ²	Zu erwerbende Fläche m ²	Vorüberg. in Anspr. z. n. Fläche m ²	Dauernd zu belastende Fläche m ²	Bemerkungen
10.8.1	119+930	000223	Eggolsheim 2711	Eggolsheim 2467	A	1.695		64		A
10.9.1	119+960	000258	Eggolsheim 3764	Eggolsheim 2468	A	15.359		586		A
10.10.1	120+030	000028	Eggolsheim 3672	Eggolsheim 2471/1	A GH GR	11.783		922		A
10.11.1	120+056	000028	Eggolsheim 3672	Eggolsheim 2462	A U WEG	3.693		2.235		A
10.12.1	120+093	000197	Eggolsheim 2116	Eggolsheim 2472	A	12.478		445		A
10.13.1	120+122	000132	Eggolsheim 3761	Eggolsheim 2473	A	4.873		224		A
10.14.1	120+159	000094 000173 000271	Eggolsheim 3767	Eggolsheim 2474	A	13.194		585		A

Grunderwerbsverzeichnis

für das Straßenbauvorhaben

A 73 - Grunderneuerung der Fahrbahn und der Entwässerung

zu Unterlage / Blatt-Nr.: 10.2

Datum: 14.04.2022

1	2	3	4	5	6	7	8	9	10	11
lfid. Nr.	Bau-km	Eigentümer: Name, Vorname Straße Wohnort	Grundbuch von Band Blatt	Gemarkung Flur Flurstück	Nutzungsart	Größe des Flurstückes m ²	Zu erwerbende Fläche m ²	Vorüberg. in Anspr. z. n. Fläche m ²	Dauernd zu belastende Fläche m ²	Bemerkungen
10.15.1	120+244	000094 000173 000271	Eggolsheim 3767	Eggolsheim 2475	A U	26.467		1.255		A
10.16.1	120+307	000055	Eggolsheim 3661	Eggolsheim 2475/1	A	1.900		100		A
10.17.1	120+324	000329	Eggolsheim 3525	Eggolsheim 2476	A GFVS U WEG	7.234		285		A
10.18.1 10.18.2	120+346	000168	Eggolsheim 3686	Eggolsheim 4013	S WALD WEG	22.195	99	605		A A
10.19.1 10.19.2	120+356	000168	Eggolsheim 3686	Eggolsheim 2414	S WEG	6.187	103	515		A A
10.20.1	120+380	000229	Bammersdorf 1261	Eggolsheim 2413/7	A	1.336		182		A
10.21.1	120+396	000397	Bammersdorf 1211	Eggolsheim 2413/6	A U	1.339		119		A

Grunderwerbsverzeichnis

für das Straßenbauvorhaben

A 73 - Grunderneuerung der Fahrbahn und der Entwässerung

zu Unterlage / Blatt-Nr.: 10.2

Datum: 14.04.2022

1	2	3	4	5	6	7	8	9	10	11
lfd. Nr.	Bau-km	Eigentümer: Name, Vorname Straße Wohnort	Grundbuch von Band Blatt	Gemarkung Flur Flurstück	Nutzungsart	Größe des Flurstückes m ²	Zu erwerbende Fläche m ²	Vorüberg. in Anspr. z. n. Fläche m ²	Dauernd zu belastende Fläche m ²	Bemerkungen
10.22.1	120+402	000142	Eggolsheim 2951	Eggolsheim 3890	GR S WALD	44.781		812		A
10.23.1	120+412	000028	Eggolsheim 3672	Eggolsheim 2412	GFGI U WEG	1.369		343		A
10.24.1	120+421	000055	Eggolsheim 3661	Eggolsheim 2413/5	A U	7.900		225		A
10.25.1	120+504	000236	Eggolsheim 2350	Eggolsheim 3898/1	GR WALD	3.278		753		A
10.26.1	120+625	000196	Eggolsheim 2412	Eggolsheim 3893	A	5.509		785		A
10.27.1	120+651	000028	Eggolsheim 3674	Eggolsheim 3898	GR WEG	1.573		1.573		A
10.28.1	120+690	000028	Eggolsheim 3674	Eggolsheim 3893/1	U	314		29		A
10.29.1	120+720	000093	Bammersdorf 1221	Eggolsheim 3894	A	9.445		303		A

Grunderwerbsverzeichnis

für das Straßenbauvorhaben

A 73 - Grunderneuerung der Fahrbahn und der Entwässerung

zu Unterlage / Blatt-Nr.: 10.2

Datum: 14.04.2022

1	2	3	4	5	6	7	8	9	10	11
Ifd. Nr.	Bau-km	Eigentümer: Name, Vorname Straße Wohnort	Grundbuch von Band Blatt	Gemarkung Flur Flurstück	Nutzungsart	Größe des Flurstückes m ²	Zu erwerbende Fläche m ²	Vorüberg. in Anspr. z. n. Fläche m ²	Dauernd zu belastende Fläche m ²	Bemerkungen
10.30.1 10.30.2	120+738	000042 000128 000139	Eggolsheim 3590	Eggolsheim 3895	A	2.592	113 2.479			A D
10.31.1	120+756	000042 000128 000139	Eggolsheim 3706	Eggolsheim 3896	A	1.512	1.513			A
10.32.1	120+789	000205	Eggolsheim 3758	Eggolsheim 3897	A	3.971	3.972			A
10.33.1	120+836	000028	Eggolsheim 3674	Eggolsheim 3911/1	U WALD WEG	8.029		126		A

Grunderwerbsverzeichnis für das Straßenbauvorhaben A 73 - Grunderneuerung der Fahrbahn und der Entwässerung										zu Unterlage / Blatt-Nr.: 10.2
										Datum: 14.04.2022
lfd. Nr.	Bau-km	Eigentümer: Name, Vorname Straße Wohnort	Grundbuch von Band Blatt	Gemarkung Flur Flurstück	Nutzungsart	Größe des Flurstückes m ²	Zu erwerbende Fläche m ²	Vorüberg. in Anspr. z. n. Fläche m ²	Dauernd zu belastende Fläche m ²	Bemerkungen
1	2	3	4	5	6	7	8	9	10	11
10.34.1 10.34.2	120+861	000239 000281	Eggolsheim 3258	Eggolsheim 2409/1	GFGI	3.102		349	121	A A
10.35.1 10.35.2	120+883	000028	Eggolsheim 3671	Eggolsheim 2408	GFGI GH WEG	295		48	19	A A
11.1.1	120+904	000055 000254	Eggolsheim 3177	Eggolsheim 3905	A	2.328		237		A
11.2.1	120+931	000028	Eggolsheim 3674	Eggolsheim 3899	GH U WEG	1.987		1.350		A
11.3.1	120+943	000081	Bammersdorf 1260	Eggolsheim 3904	GR	3.247		242		A
11.4.1	120+986	000293	Eggolsheim 3791	Eggolsheim 3903	A	4.555		267		A
11.5.1	121+042	000055	Eggolsheim 3661	Eggolsheim 3902	A U	12.339		384		A

Grunderwerbsverzeichnis

für das Straßenbauvorhaben

A 73 - Grunderneuerung der Fahrbahn und der Entwässerung

zu Unterlage / Blatt-Nr.: 10.2

Datum: 14.04.2022

1	2	3	4	5	6	7	8	9	10	11
lfd. Nr.	Bau-km	Eigentümer: Name, Vorname Straße Wohnort	Grundbuch von Band Blatt	Gemarkung Flur Flurstück	Nutzungs- art	Größe des Flurstückes m ²	Zu erwerbende Fläche m ²	Vorüberg. in Anspr. z. n. Fläche m ²	Dauernd zu belastende Fläche m ²	Bemerkungen
12.1.1	113+000 Neubertsee	Neu1	Hirschaid 2883	Hirschaid 862		6.750			4.545	A
12.2.1	113+000 Neubertsee	Neu2	Hirschaid 5621	Hirschaid 860		164.065			138.629	A
12.3.1	113+000 Neubertsee	Neu3	Hirschaid 2972	Hirschaid 861		2.150			2.151	A
12.4.1	113+000 Neubertsee	Neu2	Altendorf 1363	Altendorf 407		130.521			114.879	A
12.5.1	113+000 Neubertsee	Neu4	Altendorf 991	Altendorf 409		4.160			4.154	A
12.6.1	113+000 Neubertsee	Neu5	Altendorf 1443	Altendorf 416		140			114	A
12.7.1	113+000 Neubertsee	Neu2	Altendorf 231	Altendorf 417		859			859	A
12.8.1	113+000 Neubertsee	Neu5	Altendorf 1443	Altendorf 415		440			527	A
12.9.1	113+000 Neubertsee	Neu2	Altendorf 1363	Altendorf 414		10.812			4.497	A

Grunderwerbsverzeichnis

für das Straßenbauvorhaben

A 73 - Grunderneuerung der Fahrbahn und der Entwässerung

zu Unterlage / Blatt-Nr.: 10.2

Datum: 14.04.2022

1	2	3	4	5	6	7	8	9	10	11
lfd. Nr.	Bau-km	Eigentümer: Name, Vorname Straße Wohnort	Grundbuch von Band Blatt	Gemarkung Flur Flurstück	Nutzungs- art	Größe des Flurstückes m ²	Zu erwerbende Fläche m ²	Vorüberg. in Anspr. z. n. Fläche m ²	Dauernd zu belastende Fläche m ²	Bemerkungen
12.10.1	113+000 Neubertsee	Neu4	Altendorf 991	Altendorf 408		3.624			3.624	A
13.1.1	115+300 LAB-See	LAB1	Altendorf 990	Altendorf 1055		6.308			3.277	A
13.2.1	115+300 LAB-See	LAB1	Altendorf 981	Altendorf 1054		3.337			3.329	A
13.3.1	115+300 LAB-See	LAB1	Altendorf 990	1053		532			532	A
13.4.1	115+300 LAB-See	LAB1	Altendorf 990	Altendorf 1052		1.550			1.549	A
13.5.1	115+300 LAB-See	LAB1	Altendorf 990	Altendorf 1051		3.240			3.240	A
13.6.1	115+300 LAB-See	LAB1	Altendorf 948	Altendorf 1050		4.083			4.084	A
13.7.1	115+300 LAB-See	LAB1	Altendorf 990	Altendorf 1049		5.438			5.438	A
13.8.1	115+300 LAB-See	LAB1	Altendorf 990	Altendorf 1034		42.777			1.488	A

Grunderwerbsverzeichnis

für das Straßenbauvorhaben

A 73 - Grunderneuerung der Fahrbahn und der Entwässerung

zu Unterlage / Blatt-Nr.: 10.2

Datum: 14.04.2022

1	2	3	4	5	6	7	8	9	10	11
lfd. Nr.	Bau-km	Eigentümer: Name, Vorname Straße Wohnort	Grundbuch von Band Blatt	Gemarkung Flur Flurstück	Nutzungs- art	Größe des Flurstückes m ²	Zu erwerbende Fläche m ²	Vorüberg. in Anspr. z. n. Fläche m ²	Dauernd zu belastende Fläche m ²	Bemerkungen
13.9.1	115+300 LAB-See	LAB1	Altendorf 981	Altendorf 1045		4.882			3.044	A
13.10.1	115+300 LAB-See	LAB2	Altendorf 1126	Altendorf 1048		12.268			11.023	A
13.11.1	115+300 LAB-See	LAB1	Altendorf 981	Altendorf 1073/2		3.812			1.405	A
13.12.1	115+300 LAB-See	LAB2	Altendorf 1126	Altendorf 1059/1		31.111			25	A
14.1.1	119+300 Baggersee	Bagg1	Eggolsheim 3713	Eggolsheim 2437		124.619			28.291	A
14.2.2	119+300 Baggersee	Bagg1	Eggolsheim 3226	Eggolsheim 2448		4.480			1.199	A