

ZEICHENERKLÄRUNG

Straßenplanung:

- Dammböschung
- Bankett
- Richtungsfahrbahn
- Mittelstreifen
- Richtungsfahrbahn
- Bankett
- Einschnittsböschung
- Mulde
- Ungebundene Decke

Kanal:

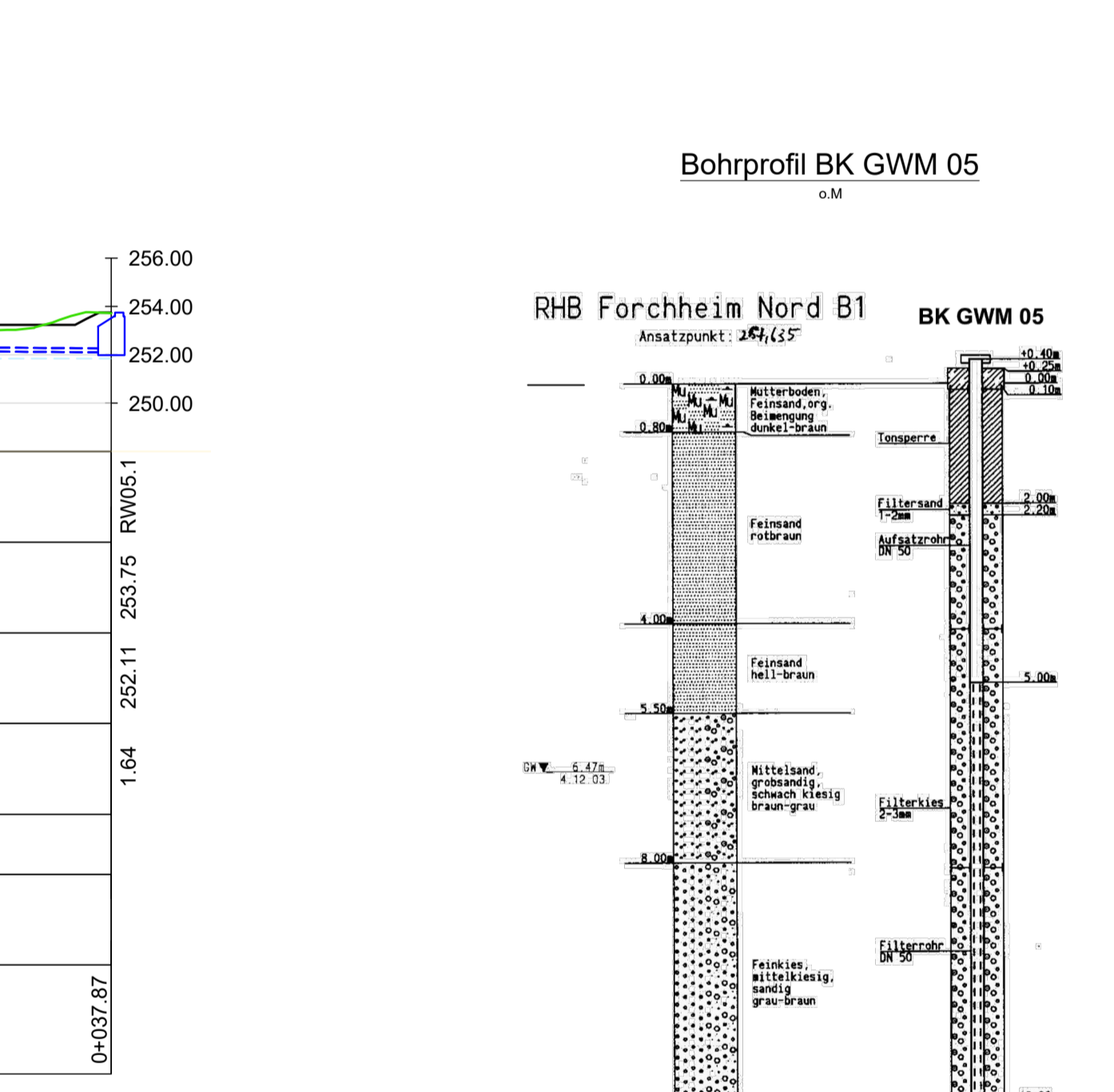
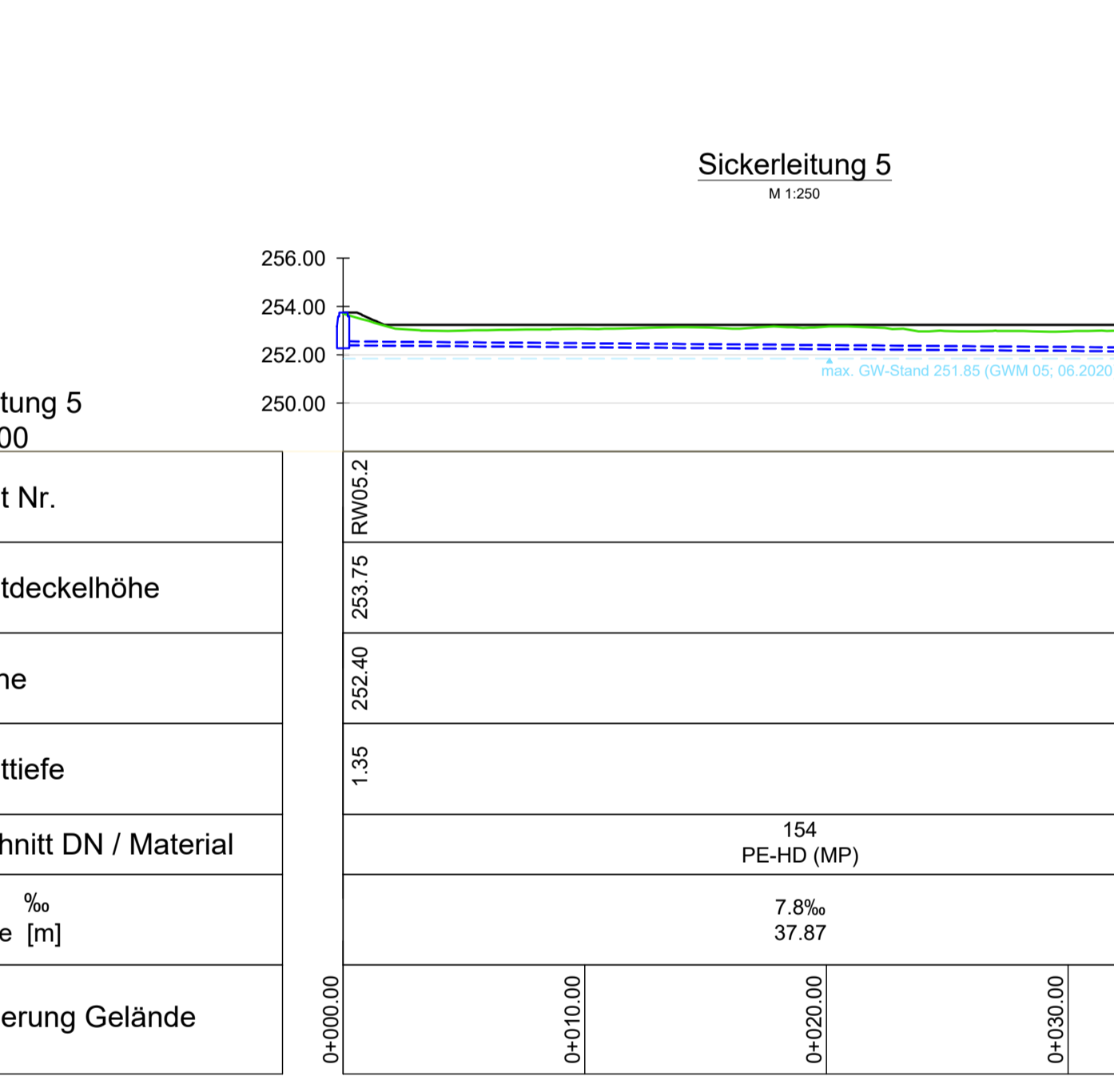
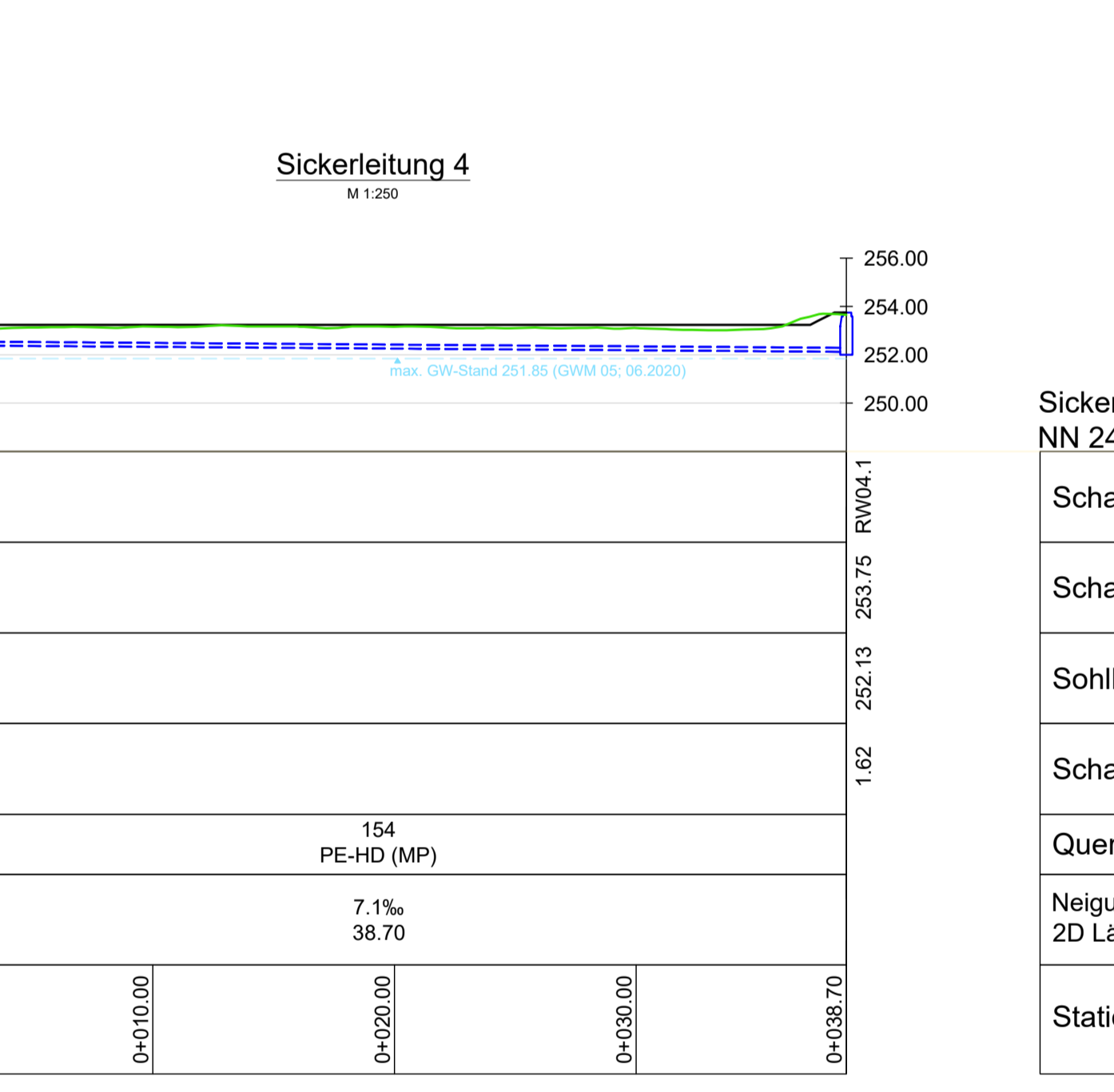
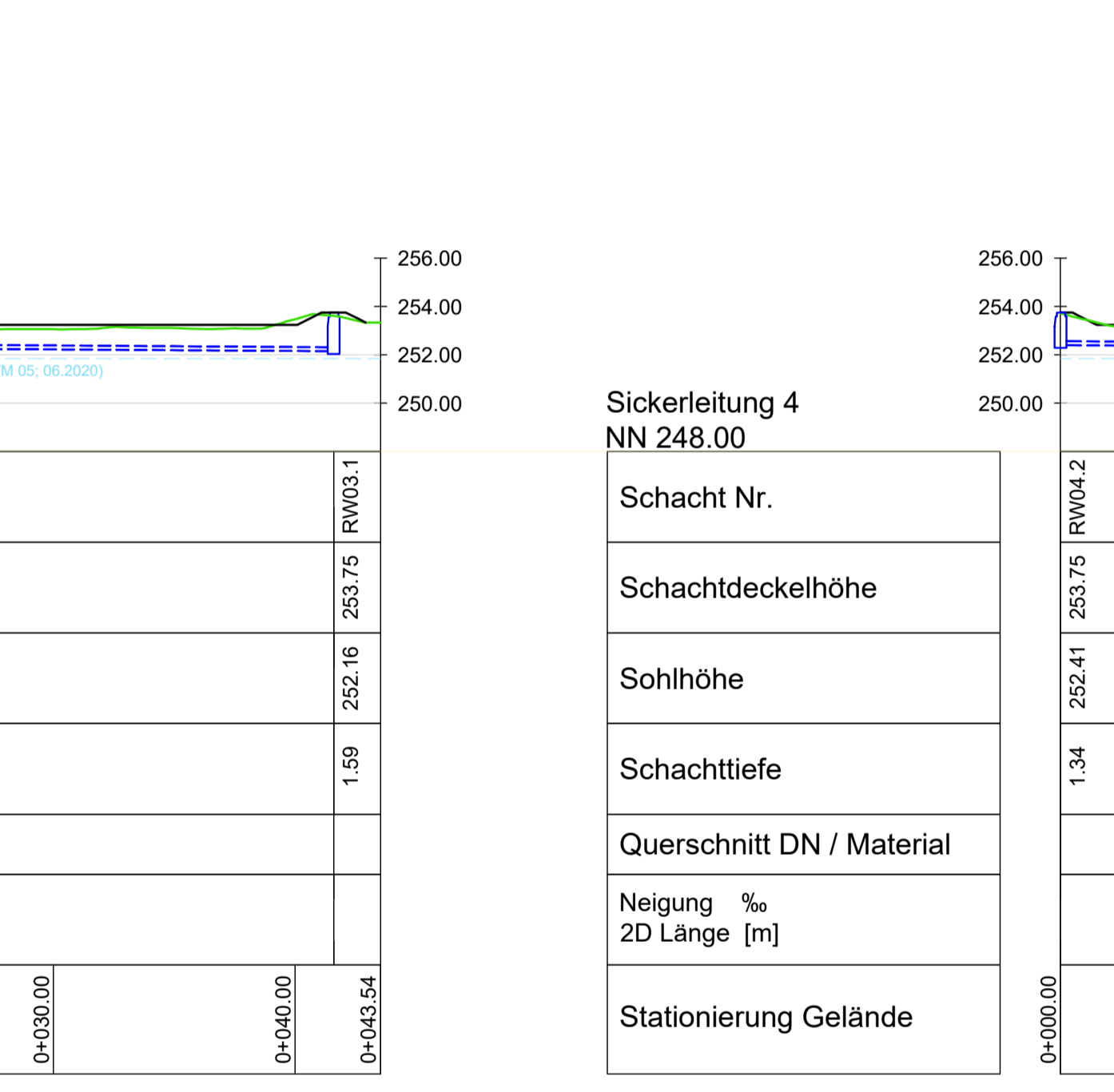
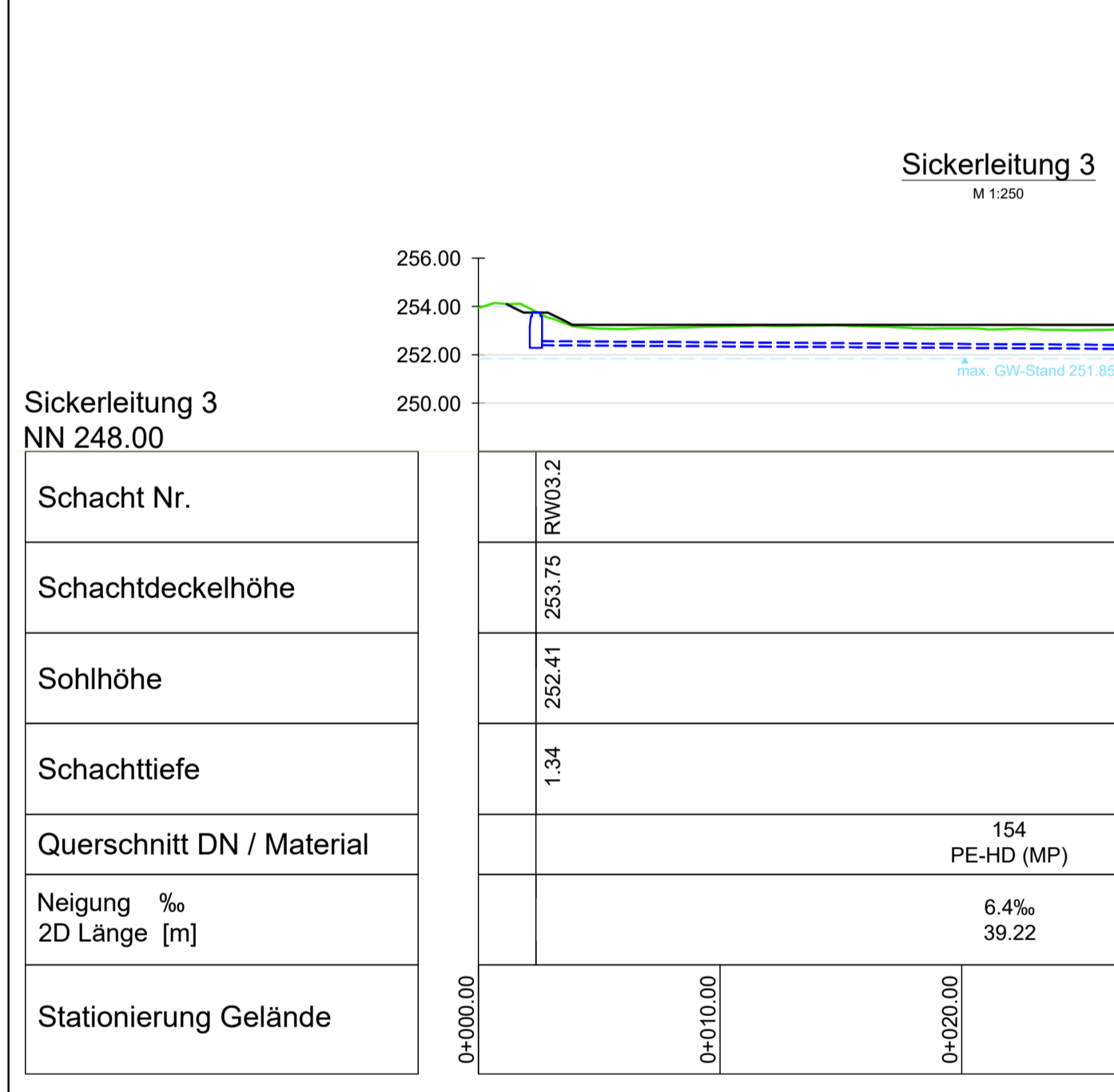

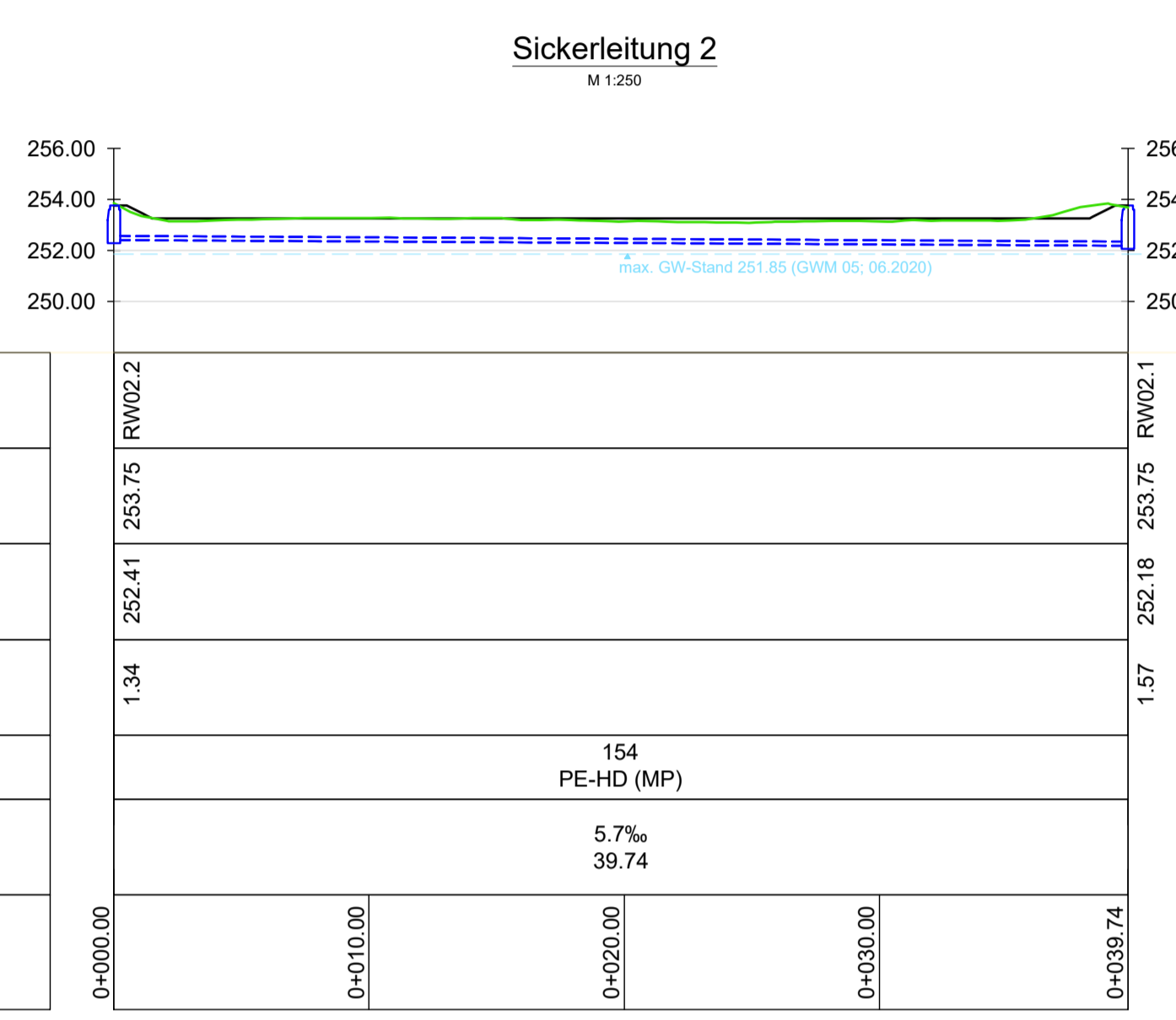
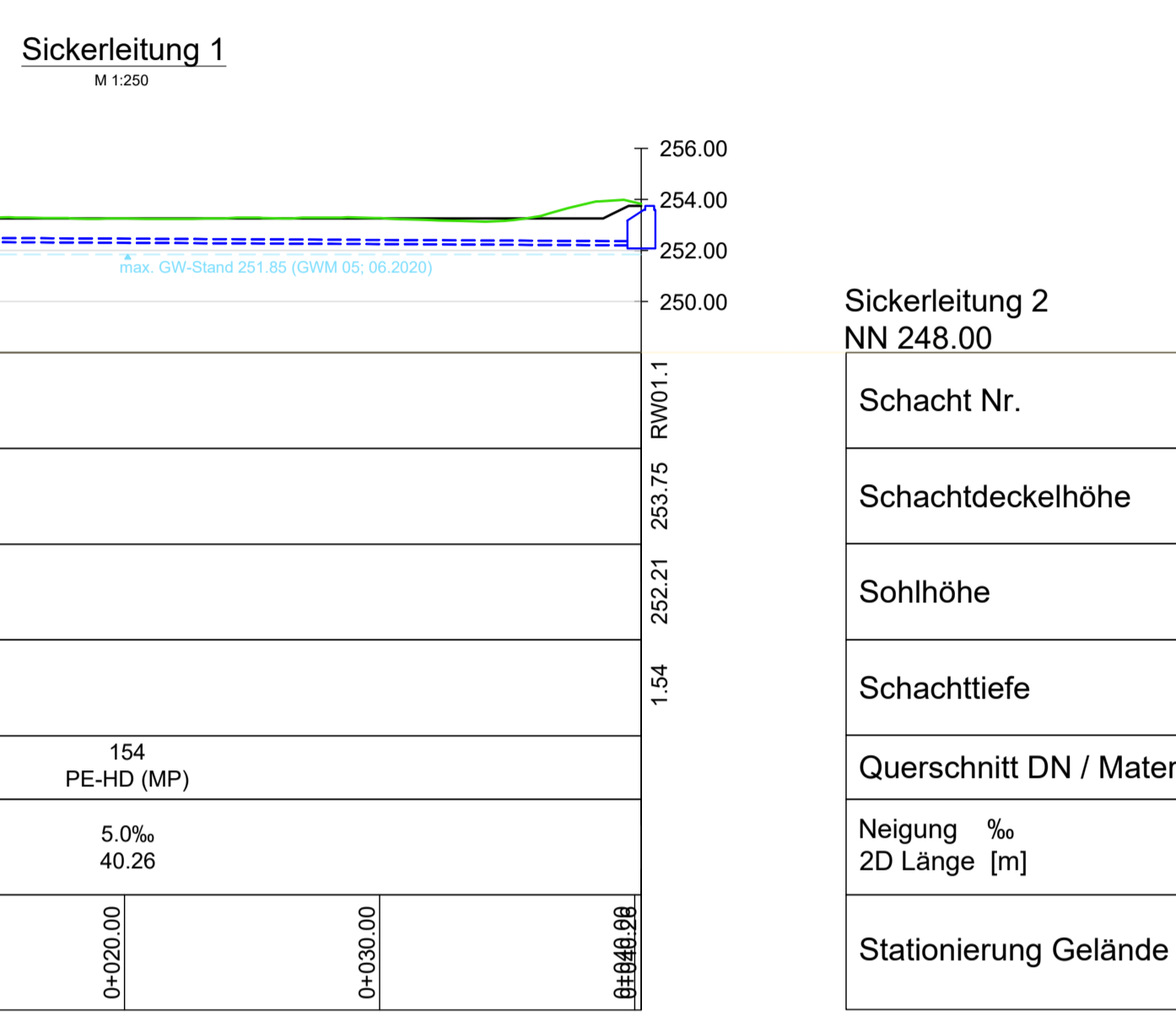
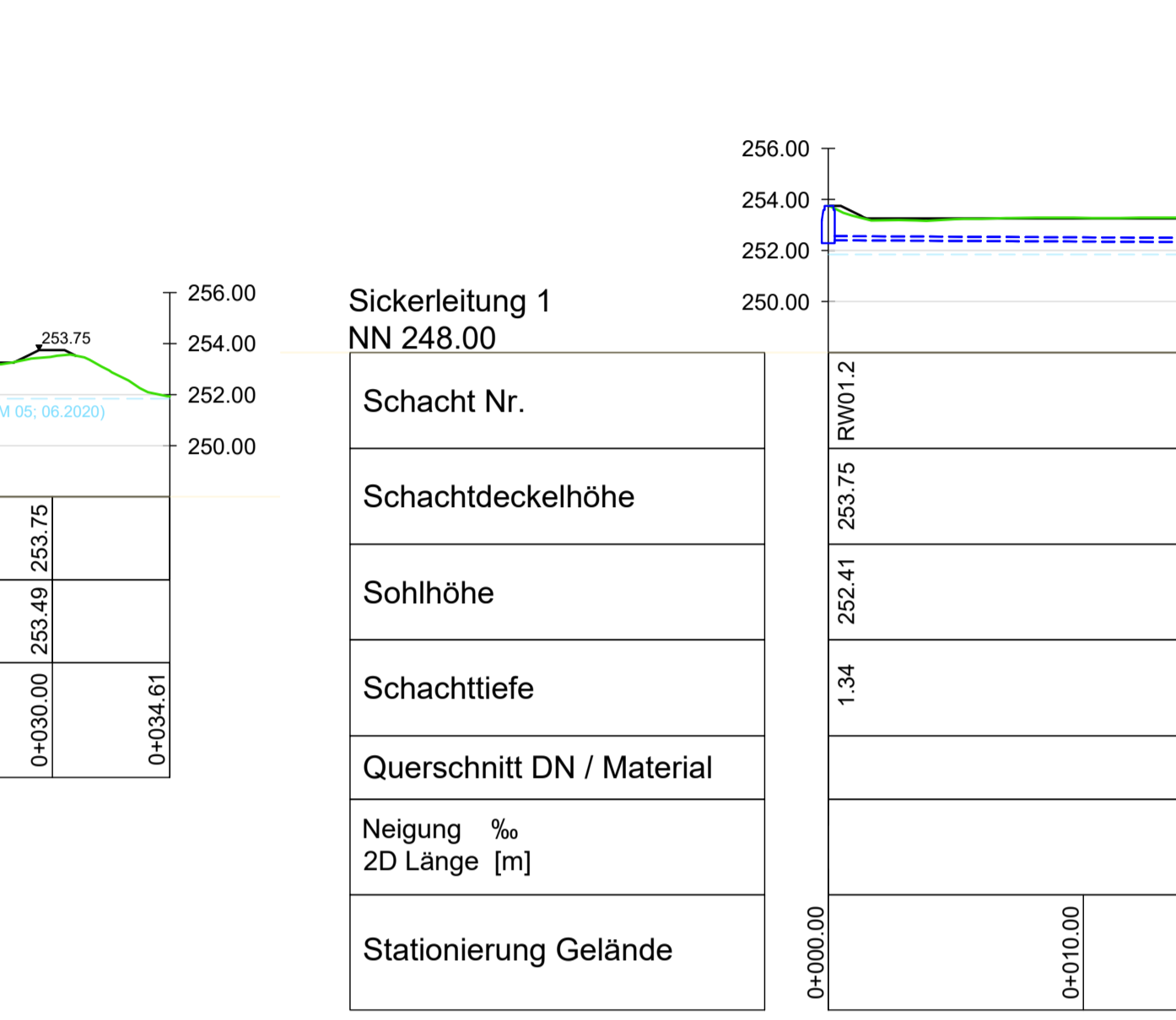
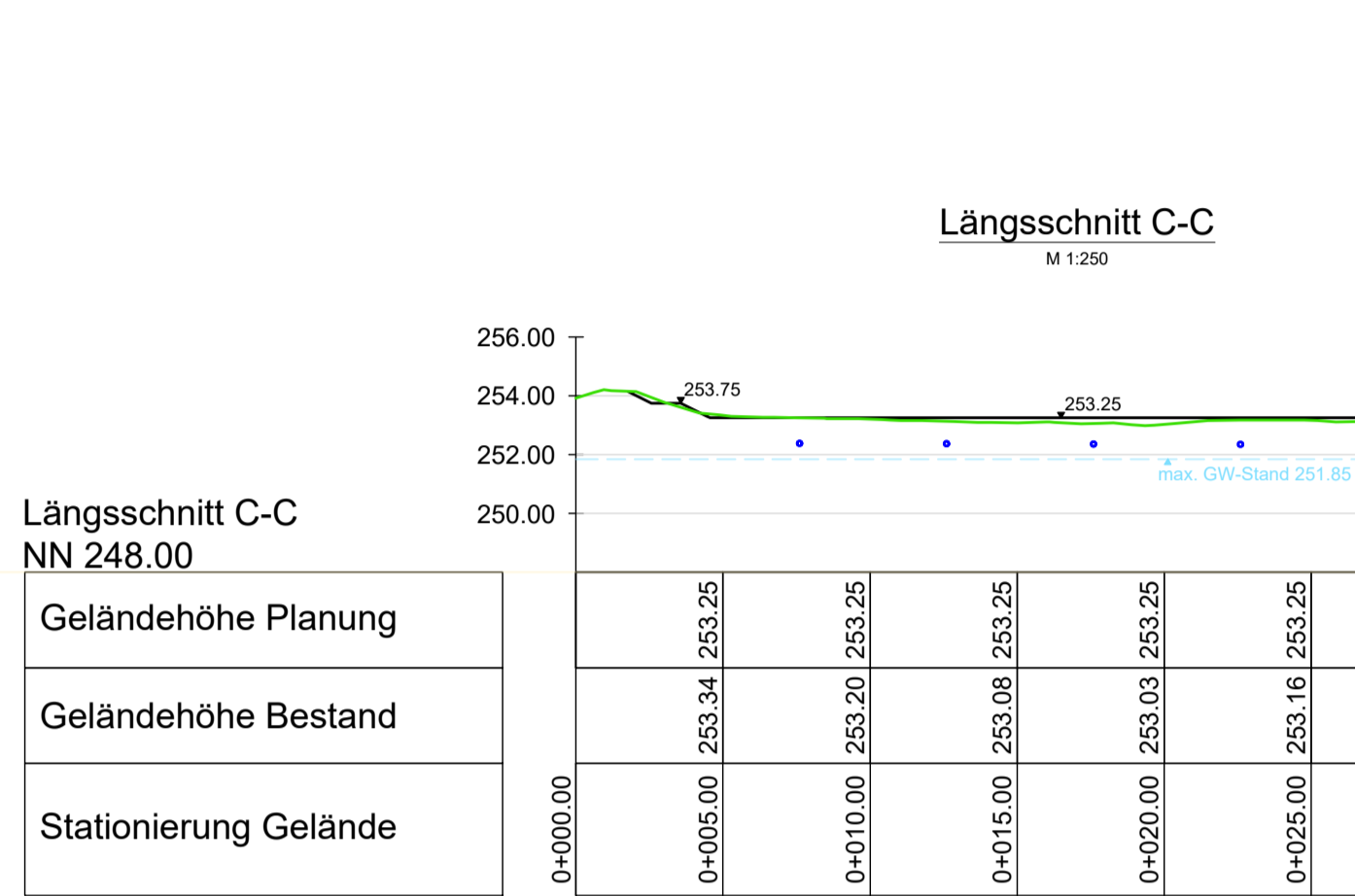
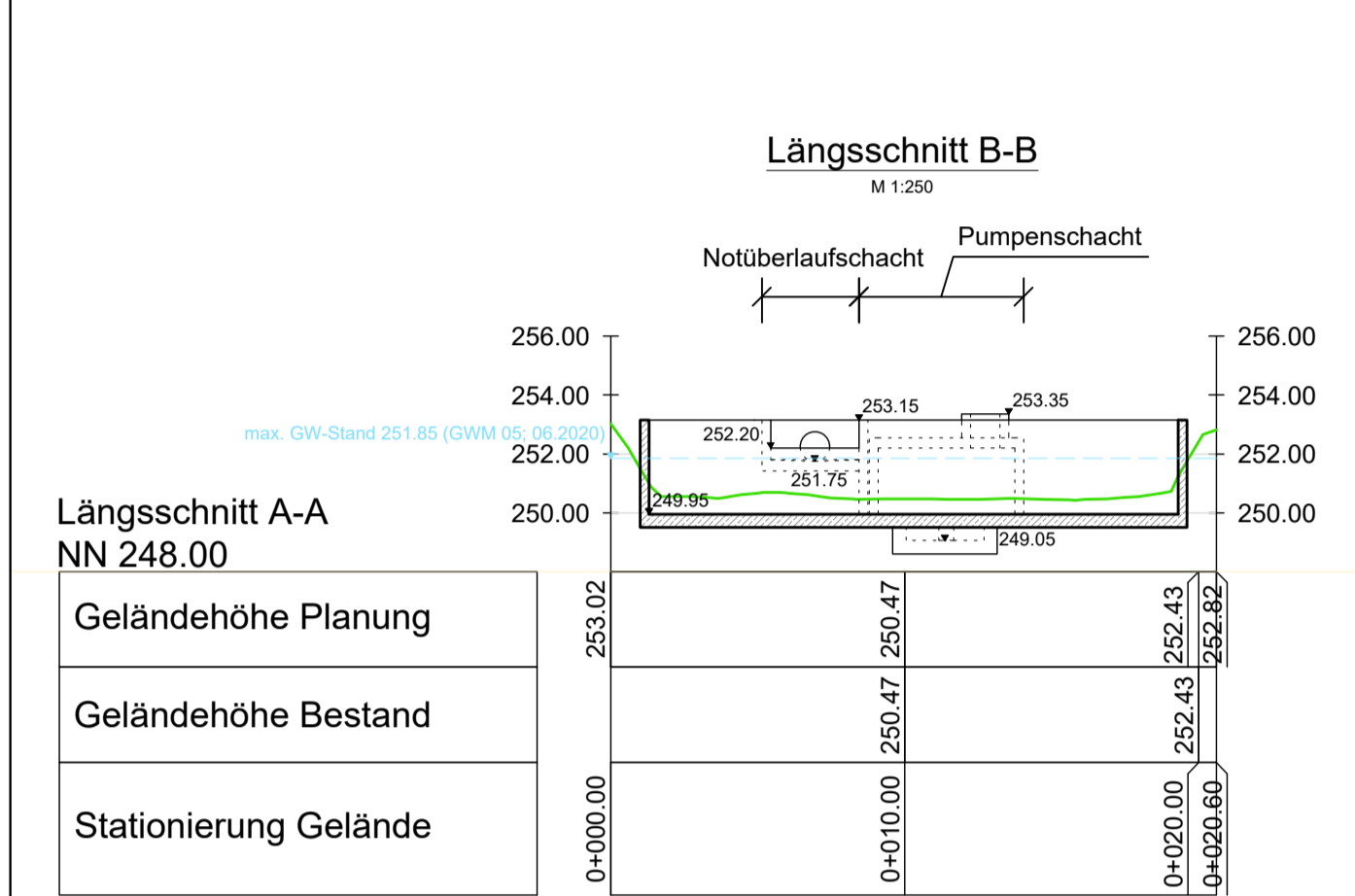
- gepl. RW-Kanal
- gepl. Transportleitung zur Behandlungsanlage
- best. Regenwasserleitung
- best. RW-Kanal
- best. Schutzwasserleitung

Fremdleitungen:

- Fremdleitung
- Trinkwasserleitung
- E-Leitung mit Schutzstreifen 30 m
- Gasleitung mit Schutzstreifen 8 m
- Biogasleitung mit Schutzstreifen 8 m

Other symbols:

- Tiefpunkt
- Hochpunkt
- Fahrbahnequerneigung
- maximaler Grundwasserstand
- Fernmeldeleitung BAB
- Lichtwellenleiter BAB
- Querneigung



Entwurfsbearbeitung:

SRP Schneider+Partner

SRP Schneider & Partner
 Ingenieur-Consult GmbH
 Rippinger Str. 90317 Kitzingen

bezeichnet: Okt. 21
 gezeichnet: Okt. 21
 geprüft: 12.11.21
 Projekt-Nr.: S-01.34078
 Ort: Datum
 Kitzingen, 21.01.2022

bezeichnet: BA14
 gezeichnet: Fr. Dornitz
 geprüft: BA1
 H. Petras
 PSp-Nr.: A-02827-00
 Zeichnung: Errichtung, Inbetriebnahme, Fortführung Nord
 Datum:

Nr.	Art der Änderung	Datum	Zeichen

Lagesystem: DHDN / GK (EPSG 31468) Stand: Kataster Juni 2021
 Höhensystem: DHHN12 (NN) - (EPSG 7699) Bestandsvermessung 2016-2019

FESTSTELLUNGSENTWURF

Die Autobahn GmbH des Bundes Unterlage / Blatt-Nr.: 8.3 / 10

Strasse / Abschn.-Nr. / Station: A73 / von 500 / 4.890 bis 540 / 6.896 ASB + RRB 121-1R
 Bau-km 120+330 bis 121+710
 PROJEKT-Nr.: Maßstab: 1: 250

A73, Grunderneuerung der Fahrbahn und der Entwässerung
 Abschnitt: nördl. AS Hirschaid - nördl. AS Forchheim-Nord
 von Bau-km 109+575 bis Bau-km 121+603

Aufgestellt: 14.04.2022 Aufgestellt: 14.04.2022
 Niederlassung Nordbayern
 Außenstelle Bayreuth
 GB BA - Planung und Bau
 IA. Pfeifer, Leiter der Außenstelle