


Grunderwerb

 Eigentum Freistaat Bayern

1567	8475 m ²	Flurstück / Größe des Flurstücks
------	---------------------	----------------------------------

2.16.1	3692 m ²	lfd. Nr. im Grunderwerbsverzeichnis / Größe der Teilfläche
--------	---------------------	--

2 Nr. des Grunderwerbsplanes
16 lfd. Nr. des betroffenen Flurstückes
1 Teilfläche eines Flurstückes

 Flurgrenze


 Flurstücksnummer

1567	8475 m ²
2.16.1	3692 m ²

Flächenanteil der
Kompensationserfordernisse
für die OU Buttenheim



Entwurfsbearbeitung  	S.01.1225E	Datum	Zeichen
	bearbeitet	Sept. 2019	Kraus
	gezeichnet	Sept. 2019	Kraus
	geprüft	Sept. 2019	Kraus
	geprüft	05.09.2019	


Markt Buttenheim Hauptstraße 15 96155 Buttenheim Tel. 09545 / 9222-0 Fax 09545 / 9222-44 E-MAIL info@buttenheim.de		Datum	Zeichen
		bearbeitet	-
		gezeichnet	-
		geprüft	-
		geprüft	-

Nr.	Art der Änderung	Datum	Zeichen

FESTSTELLUNGSENTWURF

Straßenbauverwaltung Freistaat Bayern, Staatliches Bauamt Bamberg Staatsstraße 2210 Abschnitt_100_Station_0,000 - Abschnitt_100_Station_1,250	Unterlage / Blatt-Nr.: 10 / 1.2 Grunderwerbsplan Ausgleichsmaßnahme Gunzendorf
PROJIS Nr.: -----	Maßstab: 1:1.000

Ortsumgebung Buttenheim im Zuge der Staatsstraße 2210 Buttenheim (St 2260) - Litzendorf

aufgestellt: Buttenheim, den 09.09.2019  Karmann 1. Bürgermeister	