

Legende Maßnahmenplan

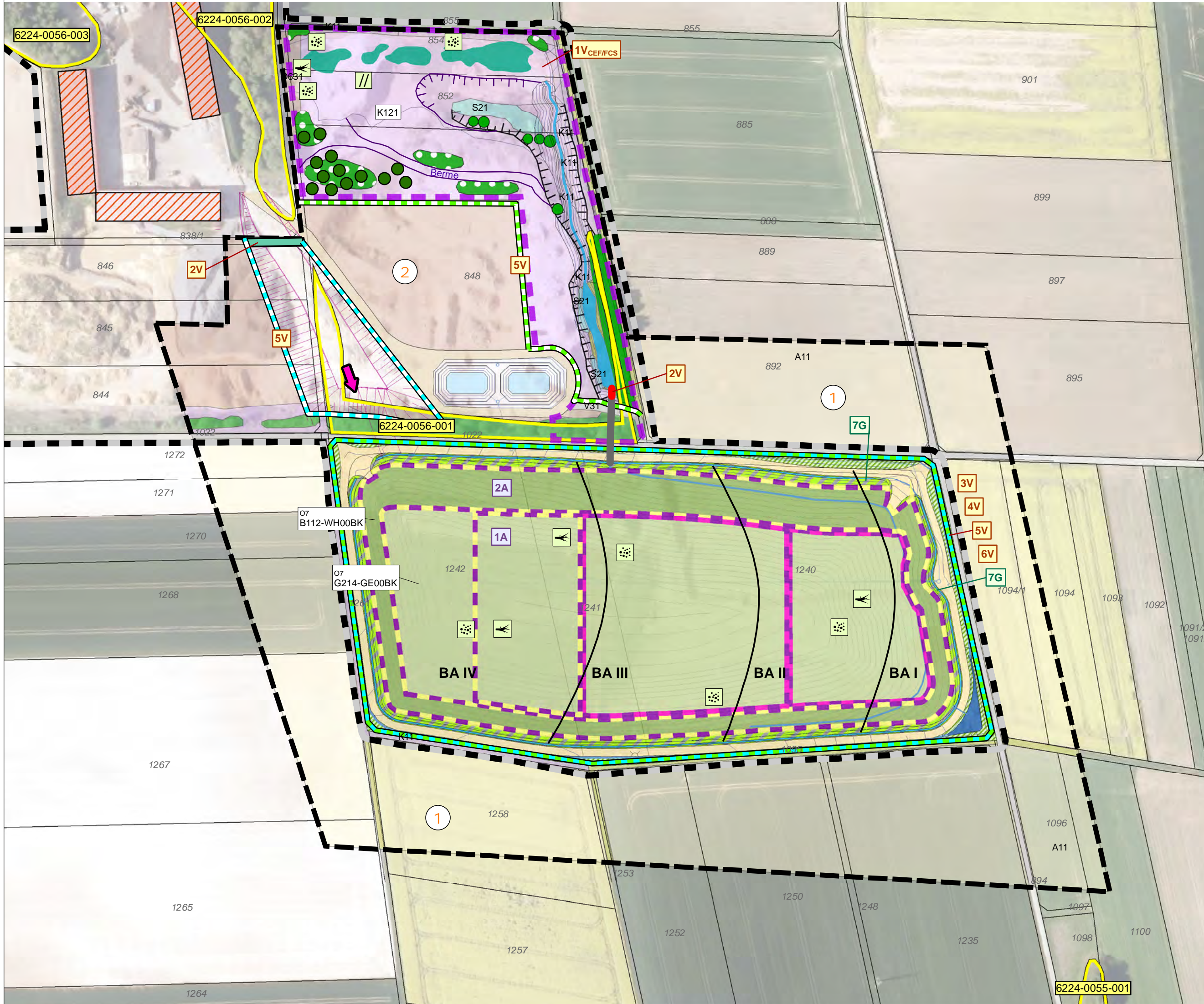
Biotopfunktion

- Biotop- und Nutzungstypen lt. Biotopwertliste zur Anwendung der BayKompV
- A Äcker/Felder
 - A11 Intensiv bewirtschaftete Äcker ohne oder mit stark verarmter Segetalvegetation
 - B Feldgehölze, Hecken, Gebüsche, Gehölzstrukturen
 - B112 Gebüsche und Hecken, mit überwiegend einheimischen, standortgerechten Arten, mesophil
 - B114 Gebüsche und Hecken, mit überwiegend einheimischen, standortgerechten Arten, Auengebüsche
 - K Ufersäume, Säume, Ruderal- und Staudenfluren (Gras- und Krautfluren)
 - K11 Ufersäume, Säume, Ruderal- und Staudenfluren der planaren-hochmontanen Stufe, artenarm
 - K121 Ufersäume, Säume, Ruderal- und Staudenfluren der planaren-hochmontanen Stufe, mäßig artenreiche, trocken-warmer Standorte
 - O6 Abgrabungs- und Aufschüttungsflächen
 - O631 Steilwände und Abbruchkanten aus Lockergestein, Sand oder Lehm
 - O641 Ebenerdige Abbauflächen aus Blöcken, Schutt, Sand, Kies oder bindigem Substrat, naturfern
 - O7 Bauflächen und Baustelleneinrichtungsflächen (Rohbodenstandorte)
 - R Röhrichte und Großseggenriede
 - R123 Großröhrichte der Verlandungsbereiche, Sonstige Wasserröhrichte
 - S Stillgewässer
 - S21 Naturfremde bis künstliche Stillgewässer, Abbaugewässer
 - V Verkehrsfläche
 - V31 Rad-/Fußwege und Wirtschaftswege, versiegelt
 - V332 Rad-/Fußwege und Wirtschaftswege, unbefestigt, bewachsen

Bezugsräume

- Abgrenzung Bezugsraum
- 1 Landwirtschaftlich genutzte Flächen
- 2 Gewerblich genutzte Flächen

Vorhabensfläche



Leit- und Sperreinrichtungen

- Reptilien- und Amphibienschutzzaun, dauerhaft
- Reptilien- und Amphibienschutzzaun, vorübergehend
- Reptilien- und Amphibienschutzzaun. Zunächst vorübergehend, anschließend dauerhaft
- Amphibienstoprinne

Weitere Schutzmaßnahmen

- Kurzrasiger Randbereich
- Verlängerung Rohrdurchlass um 0,5 m zum bestehenden Graben (DN 300)

Anlage

- Gehölzgruppen (nachrichtlich, Fa. Beuerlein, 02/2020)
- Einzelbäume (nachrichtlich, Fa. Beuerlein, 02/2020)
- Kleinstrukturen (nachrichtlich, Fa. Beuerlein, 02/2020)
- Totholz, Wurzelstöcke, Sandlinsen, Steinhäufen, Fahrspuren
- Tümpel (nachrichtlich, Fa. Beuerlein, 02/2020)
- K121 Sukzessionsfläche trocken-warmer Standorte
- Ansaat von Grünflächen auf der Deponie (Regiosaatgut, mind. 90% Blumen und Kräuter)
- Betriebswege, befestigt mit wassergebundener Decke (nachrichtlich)
- Oberflächenwassergraben (nachrichtlich)
- Versickerungsbecken für Oberflächenwasser (nachrichtlich)
- Sickerwasserpufferbecken (nachrichtlich)

Neuanlage und Entwicklung

- Neuanlage und Entwicklung von artenreichem Extensivgrünland auf magerem Rekultivierungssubstrat
- Neuanlage und Entwicklung von naturnahen Hecken mit begleitenden Säumen
- A2 Ackerbrache (3A_CEF)
- K122 Mäßig artenreiche Säume und Staudenfluren (3A_CEF)
- Ausweichlebensraum 1V_CEF/FCS
- Ausgleichsfläche Deponievorhaben Tontagebau Helmstadt: 1A 21.707 WP / 2A 15.000 m²
- Ausgleichsfläche Gewinnungsbetrieb Tontagebau Helmstadt: 1A 40.825 WP / 1A 7.440 m²
- Ausgleichsfläche 3A_CEF Deponievorhaben Tontagebau Helmstadt: Artenschutzrechtliche Ausgleichsfläche 3.600 m² (anrechenbar: 3.000 m²)

Maßnahmenkennung

- 4.1 V Maßnahmentyp
- Nr. Einzelmaßnahme
- Nr. Komplexmaßnahme

Erläuterung Maßnahmentyp

- V Vermeidung-/Minimierungsmaßnahme
- A Ausgleichsmaßnahme
- G Gestaltungsmaßnahme

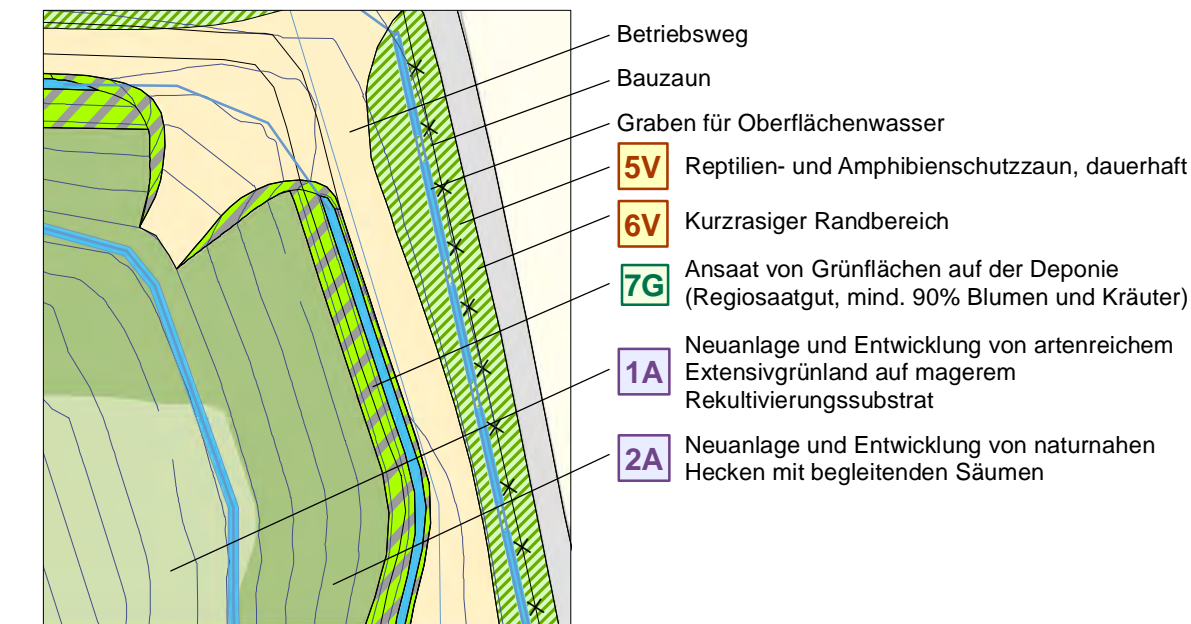
Erläuterung Index

- CEF Artenschutzrechtliche Maßnahme zur Erhaltung der ökologischen Funktion der Fortpflanzungs- und Ruhestätten (continuous ecological functionality)
- FCS Artenschutzrechtliche kompensatorische Maßnahme zur Sicherung eines günstigen Erhaltungszustands (favourable conservation status)

Maßnahmennummer und Maßnahmenbeschreibung

- 1A Entwicklung von artenreichem Extensivgrünland auf Deponieböschungsbereichen (G214-GE00BK)
- 2A Neuanlage und Entwicklung von naturnahen Hecken (B112-WH00BK)
- 3A_CEF Stärkung offenanbrütender Arten durch Schaffung extensiver Saumstrukturen in der offenen Feldflur (A2 und K122)
- 1V_CEF/FCS Schaffung eines Ausweichlebensraumes für die durch das Vorhaben betroffenen Tiergruppen
- 2V Begrenzung der Wanderbewegungen von Amphibien auf die Deponiefläche
- 3V Zeitliche Beschränkung für Rodungen und Baufeldfreimachung
- 4V Strukturelle Vergrämung mit Ablang und Umsiedlung der Reptilien und Amphibien
- 5V Errichtung von Schutzzäunen für Amphibien und Reptilien
- 6V Mahd aufkommender Vegetation auf dem Deponiegelände während der Betriebsphase
- 7G Landschaftsgerechte Begrünung von Grünflächen der Deponie

Detailsicht M 1:750



Ausgleichsfläche 3A_CEF



Technische Planung (nachrichtlich, 05/2020)

- Betriebsweg
- Graben zur Sammlung von Oberflächenwasser
- Deponiekörper
- Sickerwasserpufferbecken
- Graben für Oberflächenwasser
- Tieferlegung Betriebszufahrt (nachrichtlich)
- Zufahrt zur Deponie
- BA I Bauabschnitt

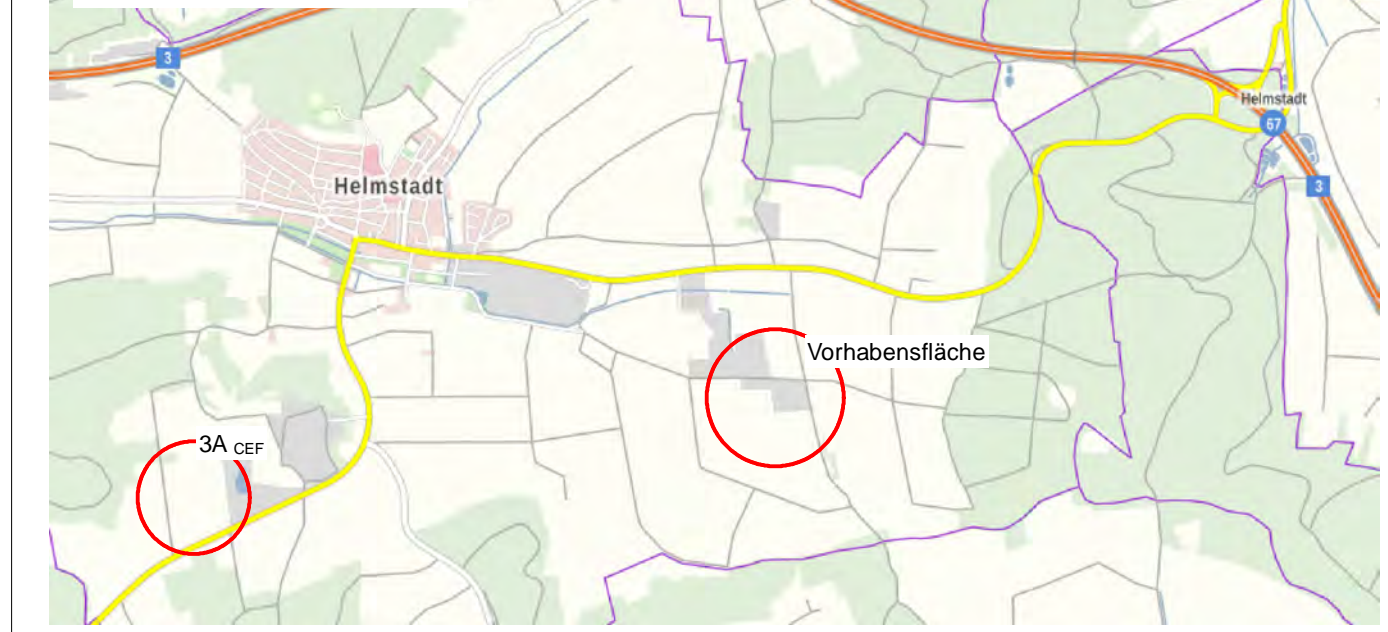
Schutzgebiete, gesetzlich geschützte Biotope

- Biotop lt. amtlicher Biotopkartierung des LFU (Flachland)

Sonstige Abgrenzungen (nachrichtlich)

- Grenze Untersuchungsgebiet
- Flurkarte

Lageplan Übersicht



Änderungen	Name Datum Bemerkungen		
	Name	Datum	Bemerkungen
d			
c			
b			
a			

Vorhaben: Deponievorhaben Tontagebau Helmstadt

Vorhabensträger: SBE GmbH & Co. KG
 Schönbornstraße 35
 97332 Volkach
 Tel.: 09381 80 88 27
 www.beuerlein-gruppe.de



Planverfasser: EGER & PARTNER LANDSCHAFTSARCHITECTEN BDLA
 Austraße 35 · 86153 Augsburg · Tel. (08 21) 25 92 94 - 0
 E-Mail eger@egerpartner.de · www.egerpartner.de

Name	Datum	Landschaftspflegerischer Begleitplan		
Bearb.	Bittl-Dinger	07/ 2020	Lageplan der landschaftspflegerischen Maßnahmen	
Gez.	Dunau	07/ 2020		
Geprüft	Bittl-Dinger	07/ 2020		
Gesehen				
31.07.2020		Maßstab: 1:2000	Projektnummer.: 1903	Plan-Nr.: 2_plan_2
Datum				