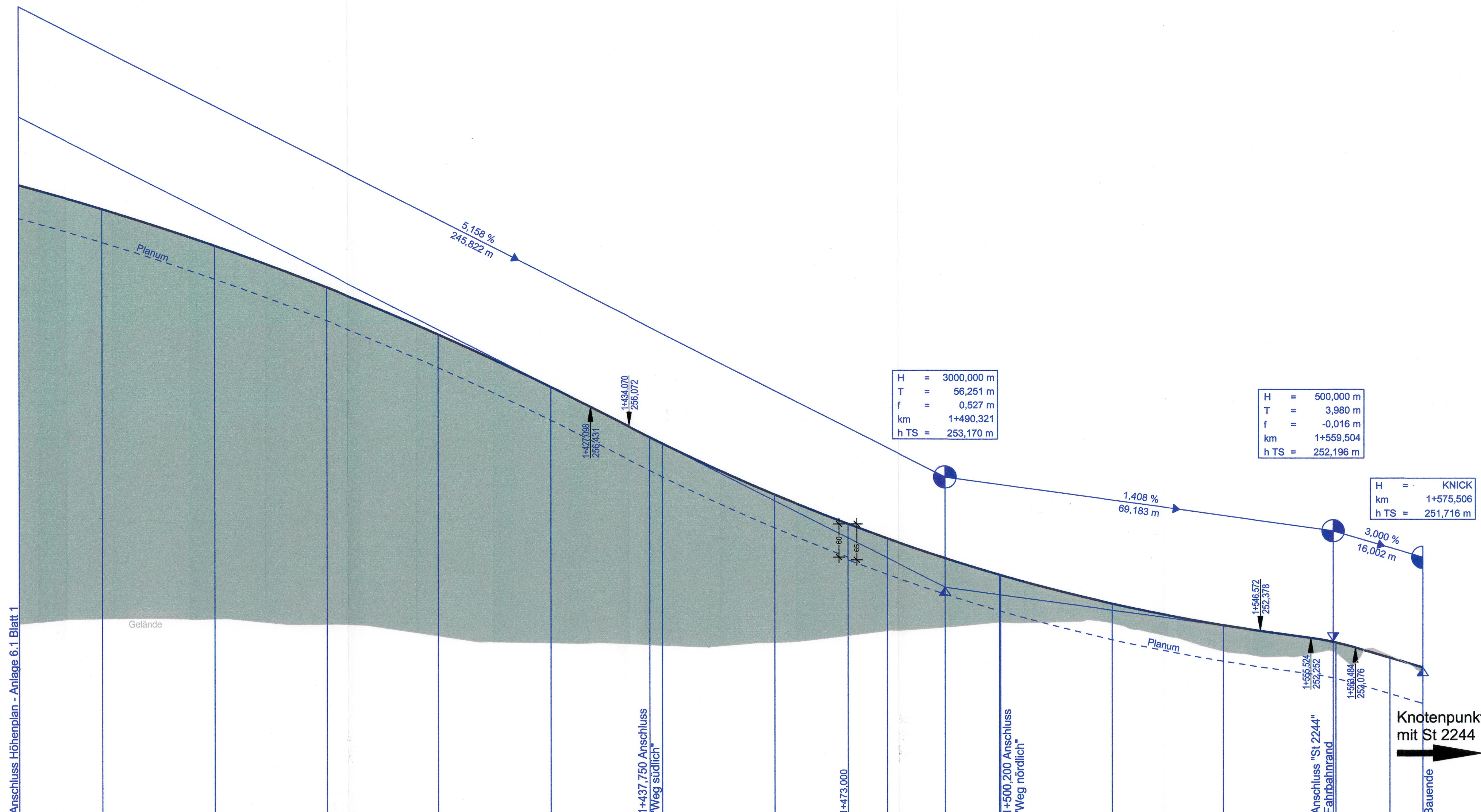
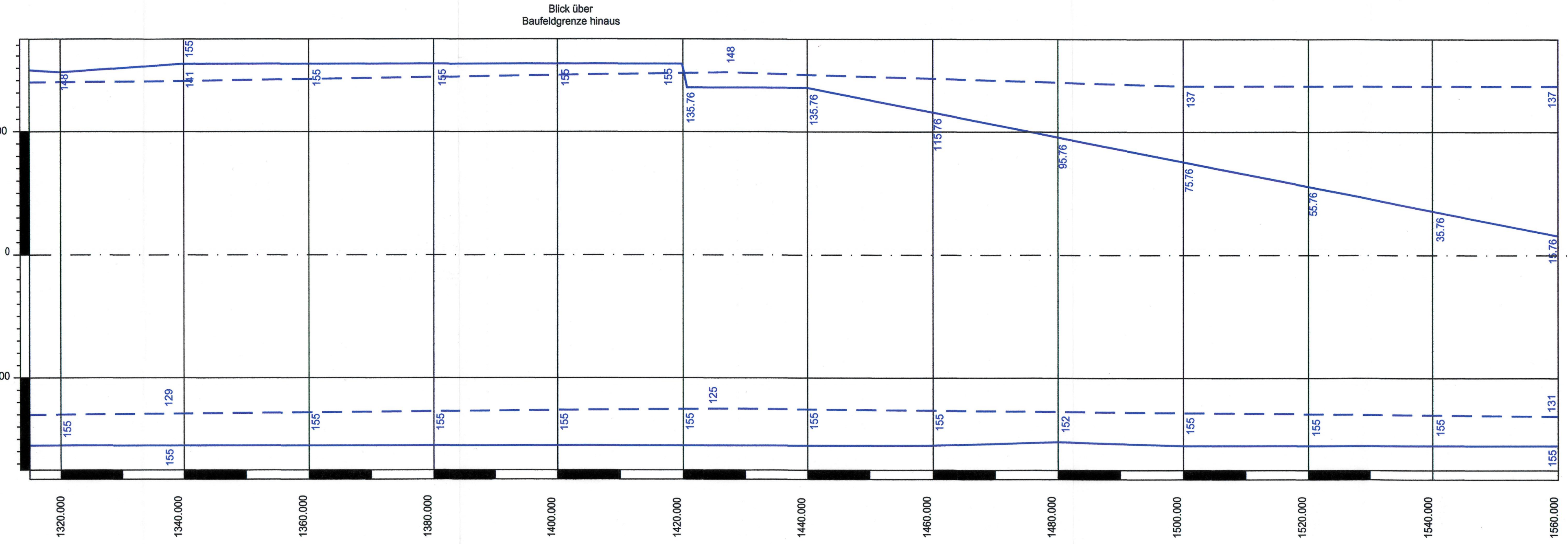
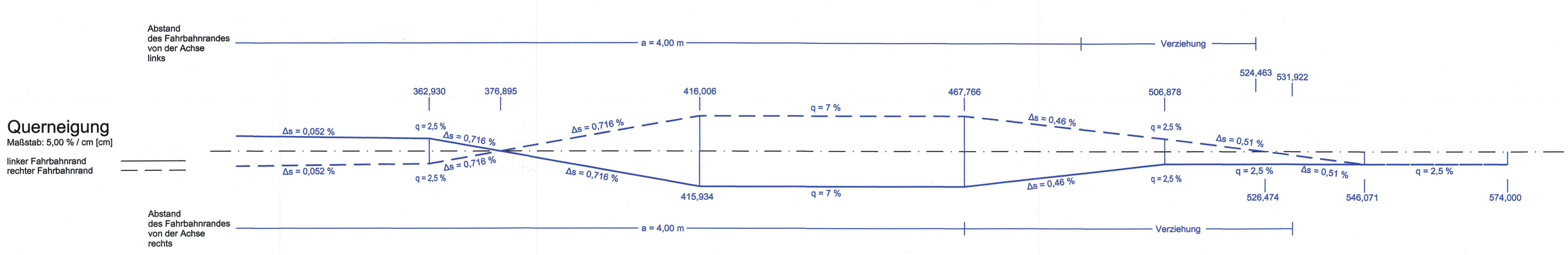
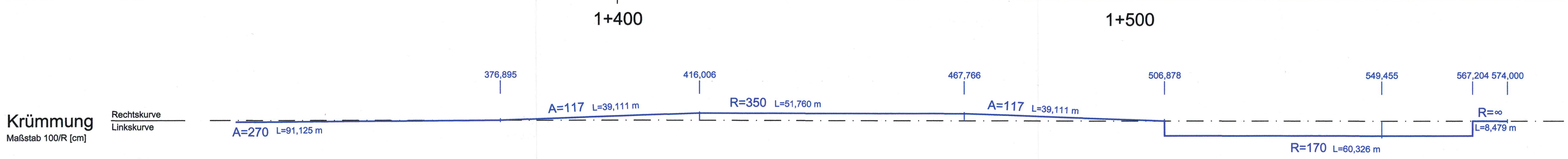


von AS
Buttenheim
→



	290,457	290,021	299,356	298,597	257,742	256,791	255,772	254,846	254,054	253,697	253,395	252,970	252,476	252,180	252,189	251,892	251,716
Gradientenhöhe	290,457	290,021	299,356	298,597	257,742	256,791	255,772	254,846	254,054	253,697	253,395	252,970	252,476	252,180	252,189	251,892	251,716
Station Gradiente	325,000	340,000	360,000	380,000	400,000	420,000	440,000	460,000	480,000	490,321	500,000	520,000	540,000	559,504	560,000	569,631	575,506
Geländehöhe	292,483	292,578	292,576	292,473	292,284	292,141	292,104	292,159	292,372	292,536	292,517	292,517	292,008	291,995	291,995	291,892	291,716
Station Gelände	325,000	340,000	360,000	380,000	400,000	420,000	440,000	460,000	480,000	500,000	520,000	540,000	560,000	560,000	569,631	575,506	



Zeichenerklärung

Gradientenhochpunkt
 Gradiententiefpunkt
 Ausrundungsbeginn Wanne / Ausrundungsende Kuppe
 Bauwerk

Tangentenschnittpunkt
 Ausrundungshalbmesser
 Tangentlänge
 Stichhöhe
 Bau-km
 HTS = 415,868 m
 Höhe Tangentenschnittpunkt

H = 20000 m
 T = 362,155 m
 f = 4,372 m
 km 0+601,335
 HTS = 415,868 m

Längeneigung und Abstand zum nächsten (Tangentenschnittpunkt)
 -2,0%
 432,50 m
 1,821%
 789,22 m

Verkehrsprojekt Deutsche Einheit Schiene Nr. 8
 Ausbaustrecke Nürnberg - Ebersfeld

PFA 21 Altendorf - Hirschaid - Strullendorf
 Bestand Str. 5900, km 46,000 - km 56,165

Planänderung nach § 73 Abs. 8 VwVfG
 ersetzt die 1. Auslegung des Planfeststellungsverfahrens

gezeichnet: DB Netz AG
 Regionalbereich Südost (Nürnberg)
 Nürnberg, den 02.11.2018

Nur zur Information

Planfeststellungsbeschluss	Planfeststellungsbeschluss	Planfeststellungsbeschluss
DB Engineering & Consulting GmbH	DB Netz AG	DB Netz AG
Region Süd	Region Süd	Region Süd
Planung München	Planung München	Planung München
Richterstraße 3	Richterstraße 3	Richterstraße 3
80634 München	80634 München	80634 München
Telefon: +49 89 30 00 11 11	Telefon: +49 89 30 00 11 11	Telefon: +49 89 30 00 11 11
Fax: +49 89 30 00 11 12	Fax: +49 89 30 00 11 12	Fax: +49 89 30 00 11 12
Ort: München, 02.11.2018	Ort: München, 02.11.2018	Ort: München, 02.11.2018
Datum, Unterschrift	Datum, Unterschrift	Datum, Unterschrift

Auftrag-Nr.: 6.1
 Datum: 09/2018
 Name: Brandt
 bearb.: 09/2018
 Name: D. Piotrowski
 gepr.: 09/2018
 Name: F. Schlicht

Bauherr: DB Netz AG
 DB Netz AG
 DB Netz AG
 DB Energie GmbH

Im Namen und für Rechnung des Bauherrn:
 DB Projektbau GmbH
 Regionalbereich Südost
 Grundlegende VCE & I
 Außen-Cannen-Weid-Strasse 3
 90489 Nürnberg
 Nürnberg, 02.11.2018
 Datum, Unterschrift

Höhenplan
 Verlängerung SI 2260 neu
 km 47,589

Maßstab: 1:500
 1:500

Projekt: VDE 8.1 ABS Nürnberg-Ebersfeld
 Strecke: 5900 Nürnberg Hbf - Bamberg / 5919 Eitersdorf - Leipzig - Neuwedertitzsch
 5110 Strullendorf - Frensdorf

Grundlage der Planunterlagen ist die Planung der Ingenieurgesellschaft
 Planung ABS Nürnberg-Ebersfeld PA21
 Hyder Consulting GmbH
 mit Stand 30.06.2014

Leonhardt, André und Partner,
 Beratende Ingenieure VBI AG