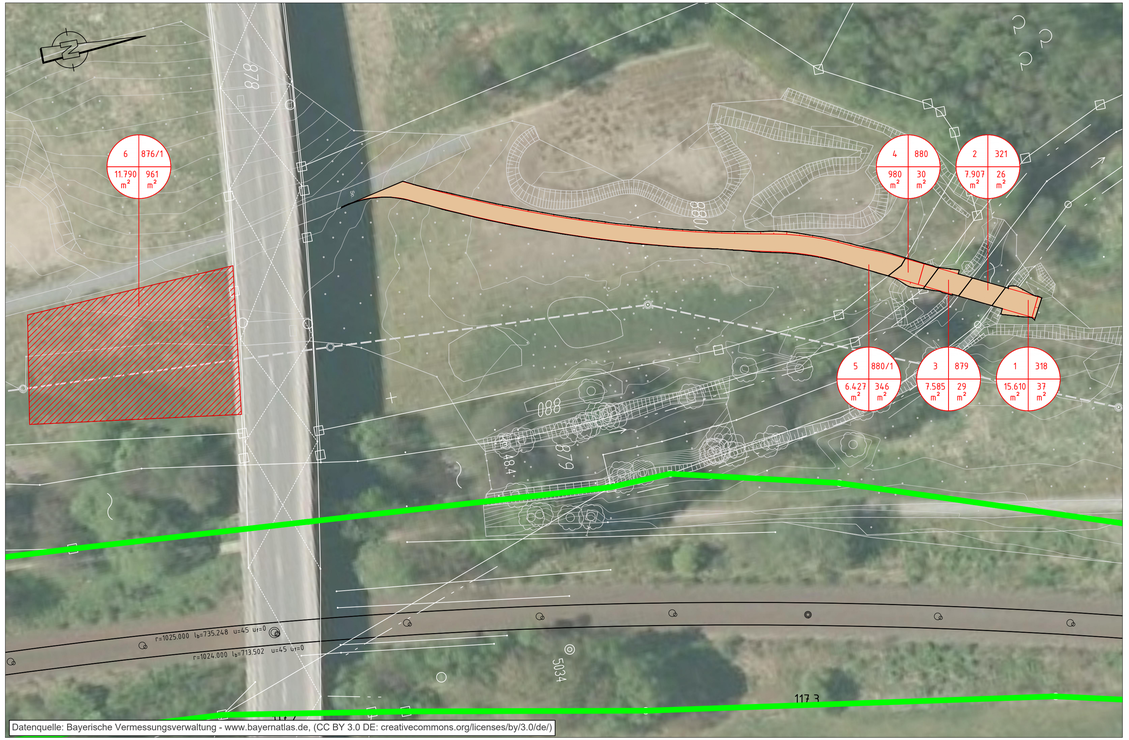

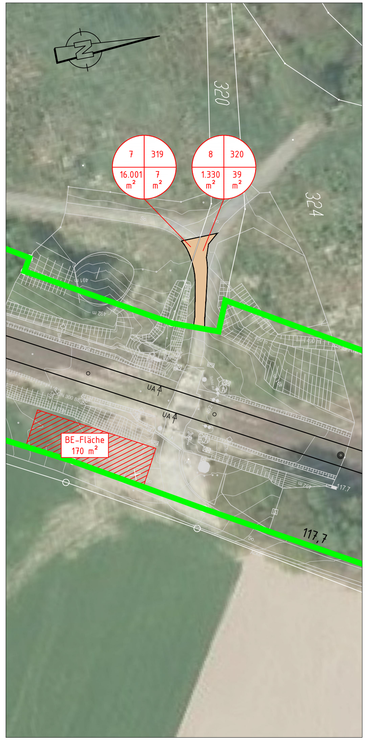

Legende:

- Planung
- Rückbau
- Gleisanlage nachrichtlich
- Bestand
- Bahngrenze

Grunderwerb:

- Gemarkungsgrenze
- Flurstücksgrenze außerhalb / innerhalb des Baufeldes
- 324 Flurstücksnummer
- für den Wegebau in Anspruch zu nehmende Fläche
- für die Baustelleneinrichtung in Anspruch zu nehmende Fläche

7	lfd. Nr. im Grunderwerbsverzeichnis
319	Flurstücksnummer
16.001 m²	Gesamtfläche
7 m²	davon in Anspruch genommene oder zu erwerbende Fläche

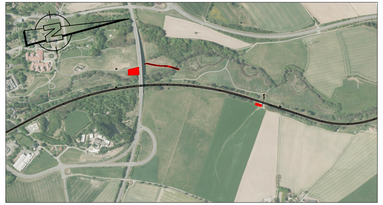

Unterlage: 4.3

Genehmigungsvermerk Eisenbahn-Bundesamt

Übersichtsskizze

Index	Änderungen bzw. Ergänzungen	Planungsstand
1	Überarbeitete Fassung aufgrund Lageänderung der Furt	25.02.2021
0	Ausgangsverfahren: Antragsfassung	08.05.2013

Genehmigungsplanung: Unterlage für eine Entscheidung nach § 18 AEG

Vorhabenträger:
DB Netz AG
Projektkeaisierung KIB
Bahnübergänge
(NP-S-M-KIS)
Sandstr. 38 - 40
90443 Nürnberg

Datum Unterschrift | Datum Unterschrift | Datum Unterschrift

Planzeichen Nr.:

Projekt-Nr.:		G.016.173077
	Datum	Name
gez.	05/2020	Gugg
bearb.	07/2020	Akarsu
gepr.	07/2020	Dank

Vertreter des Vorhabenträgers:
Datum Unterschrift

Planverfasser:
Ech + Berger GmbH
Ingenieure und Planer Nürnberg
90443 Nürnberg
Am Pfarrer 33 Tel.: 0911 / 92634-0
http://www.echberger.de
25.02.2021
Datum Unterschrift

Höhensystem:
Koordinatensystem:
Ursprungsplan:
Blattgröße: 297 x 780
Maßstab: 1 : 500

Vorhaben:

BÜ-Auflassung Schwingen
Bahn-km 117,671
Strecke 5100: Bamberg - Hof

Planart: Grunderwerbslageplan

Planinhalt:

Neubau einer Furt durch die Saale nördlich der Straßenbrücke
Lageplan Grunderwerb

R:_Projekte\2012\12054_601_Beseitigung_BÜ_km_117.67_Schwingen\4_plan\4_gpl_Planung 2020\dwg\BW_BÜ_Schwingen.dwg, BW_Grunderwerb, 19.03.2021 08:39:02, F.Dank