

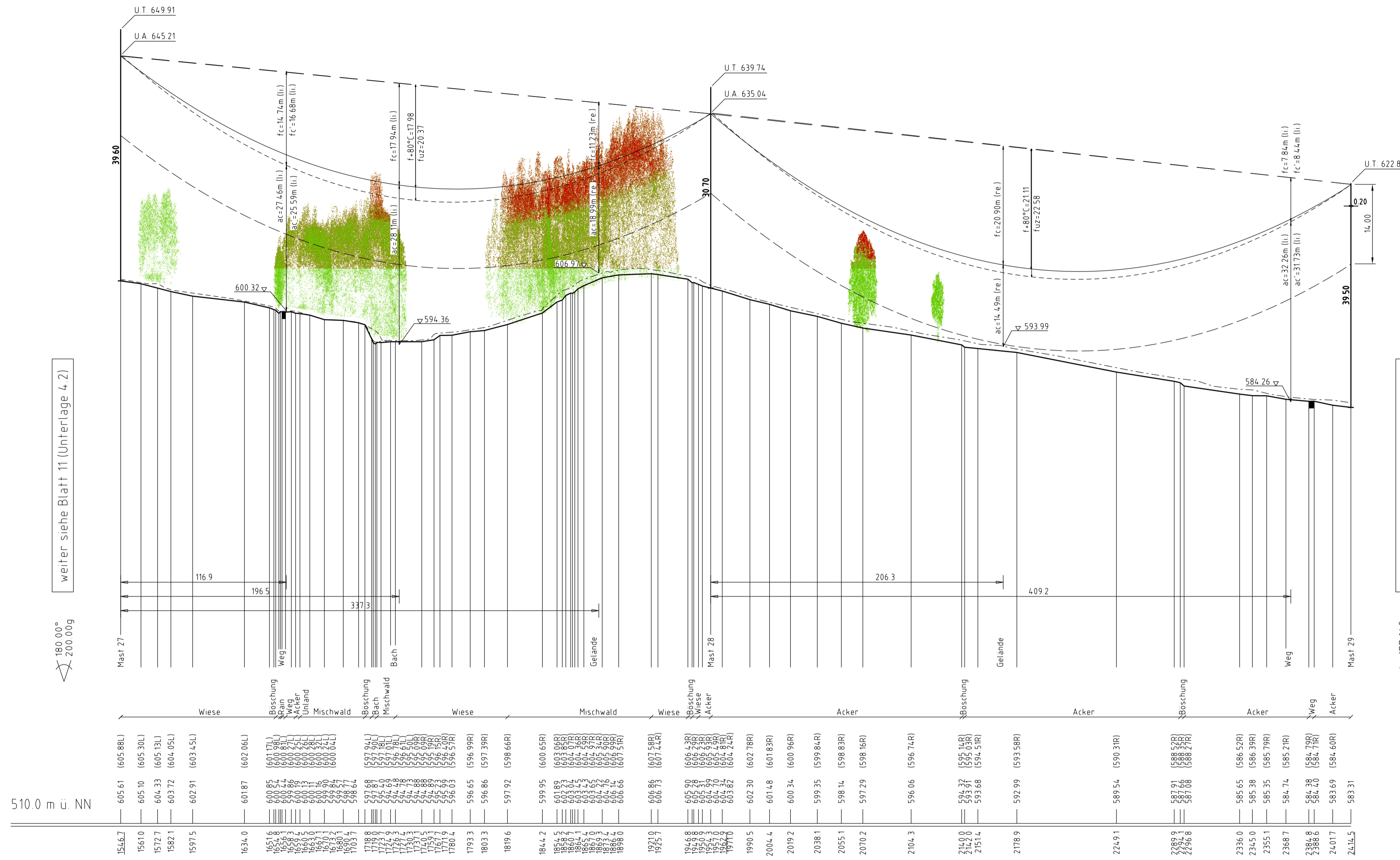
27
T2-44.00
VO
D-2-T
SF

- 416.23 -

28
T2-32.00
VO
D-2-T
SF
Planmäßige Erhöhung
um 3 m

[451.92]
- 451.57 -
[451.22]

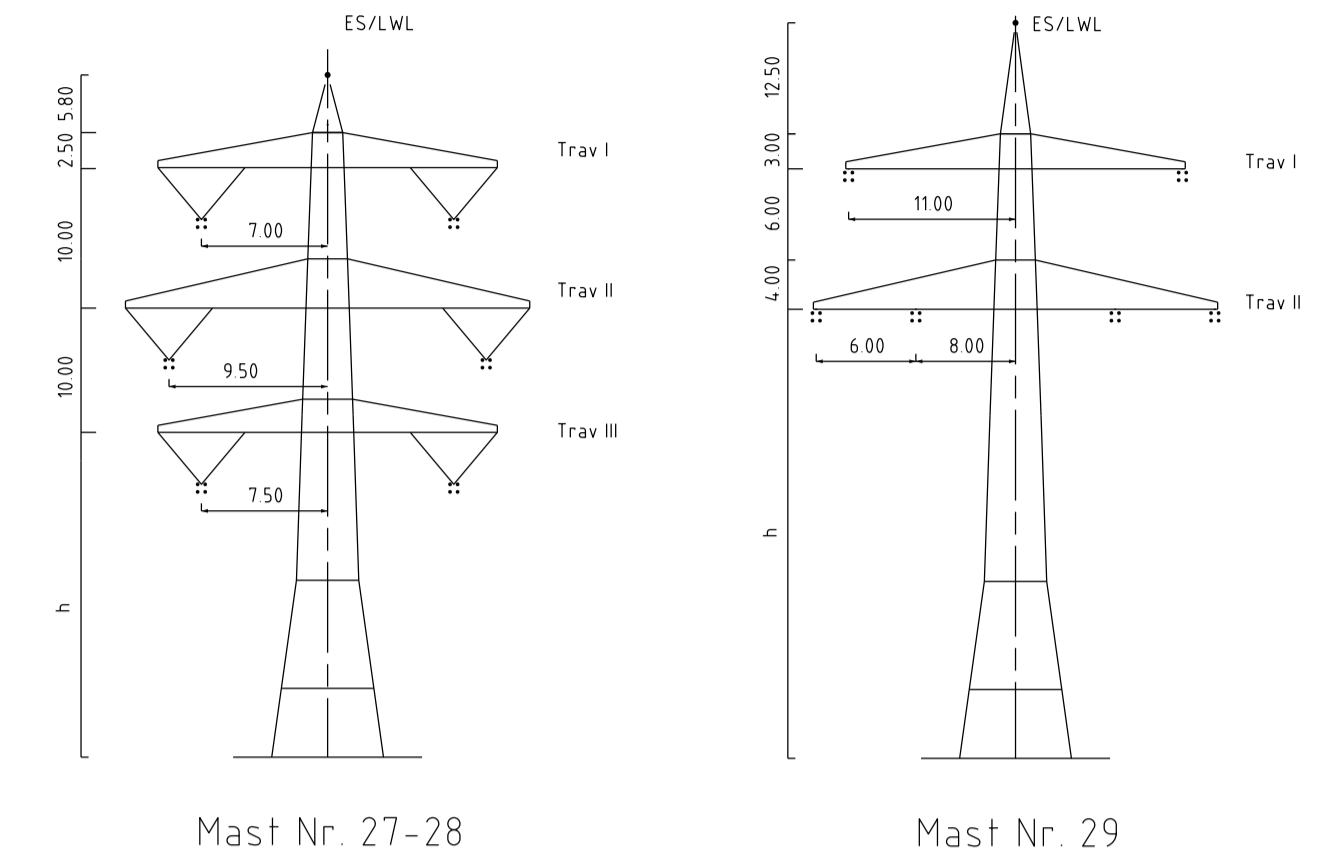
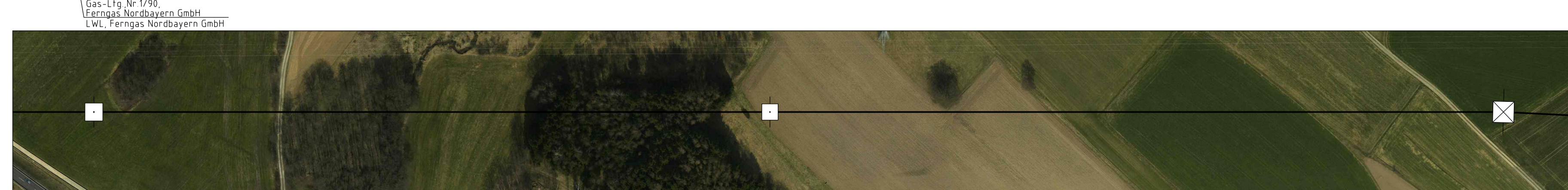
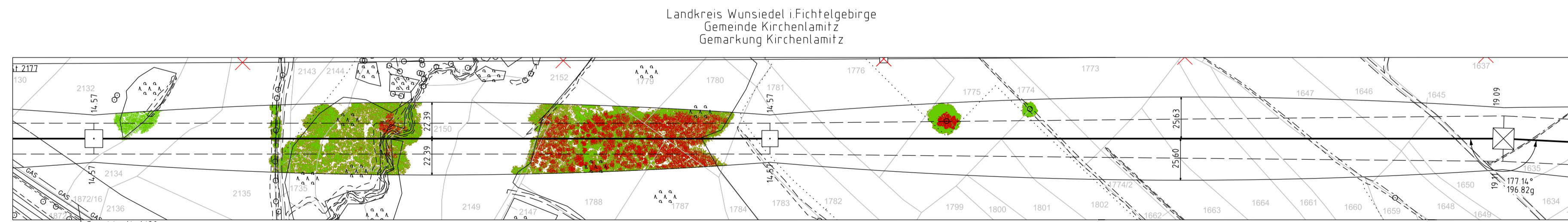
29
WA160-39.00
DA
D-2-D
SF



weiter siehe Blatt 11 (Unterlage 4.2)

weiter siehe Blatt 13 (Unterlage 4.2)

510.0 m u. NN



Vegetation dichter als 500m am Leiterseil
Vegetation innerhalb des Schutzbereiches



Unterlage 4.2
Blatt 12/40
4.4

380/110-kV-Leitung
UW Mechenreuth - Reg.-Bezirksgrenze
Oberfranken/Oberpfalz
Ltg.Nr. B160
Längenprofil

Mast Nr. 27 - Mast Nr. 29

1. Deckblatt

Maßstab der Längen 1:2000
der Höhen 1:500

DIN VDE-Bestimmung	DIN VDE 0210/ DIN EN 50341-2-4, 04/2016 (Eiszone 3, Windzone 1)
Masttyp	D-2-T, D-2-D
Beseilung	
Leiterseil	2x3x4 565-ALV72-ST1A, MZS=46.0N/mm ² (380-kV)
Erdschl.	
Luftkabel/sonstige Belegung	1x1 OPGW-DSBB 1x48 SMF 122-AL3/61-A20SA-13.14, dhgl bei 10°C, MZS=61.9N/mm ² , Vogelerschutzarmatur, je 25m
Kettenlänge	DA=6.50m (3277N) (380-kV), VQ=4.70m (1913N) (380-kV)
Seitliche Überhöhung	10.20 m rechts oder links aufgenommen

Planfeststellungsunterlage

Aufgestellt: 15.03.2019
Bayreuth, Tennet TSO GmbH
iv. Praxis El. u. M. i. A. Schneider

Maßstab 1:2000/500 Einheit Meter

Dienststempel / Unterschrift: Schneider

Planfeststellungsbehörde: Planfestgestellt mit Beschluss der Regierung von Oberfranken vom 24.07.2023, Az. 22-3322-6/18 Bayreuth, 24.07.2023

Gez. Schneider, Oberregierungsrat

Fremdleistungen sind nach dem Gesetz über die Gewährung von Vergütungen für die Erbringung von Leistungen im Bereich der Energieversorgung zu vergüten.

Geobasisdaten: Bayerische Vermessungsverwaltung