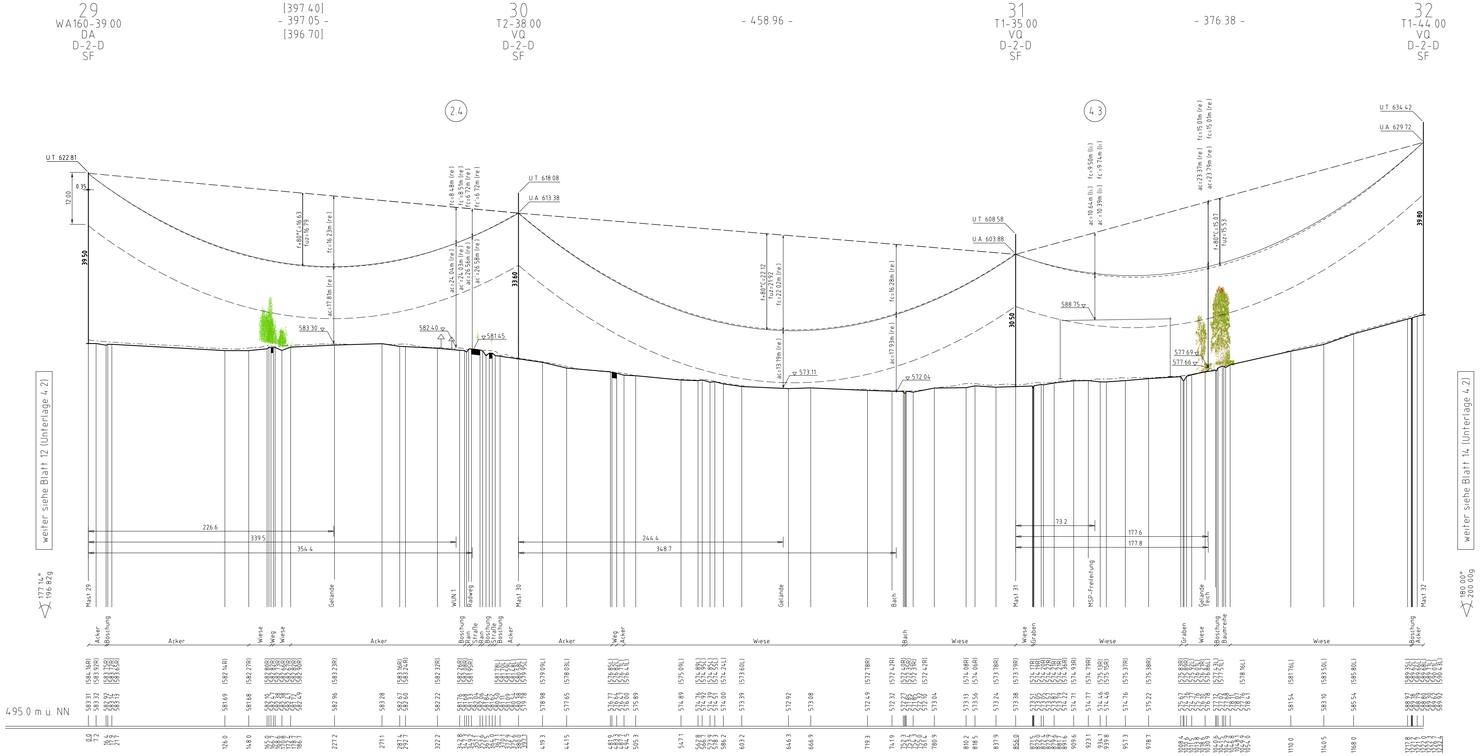

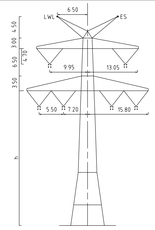

Mast Nr. 31-32

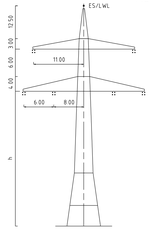

Mast Nr. 29

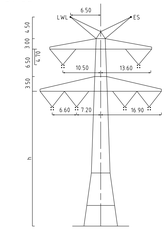

Mast Nr. 30

Vegetation dichter als 5.00m am Leiterseil

Vegetation innerhalb des Schutzbereiches

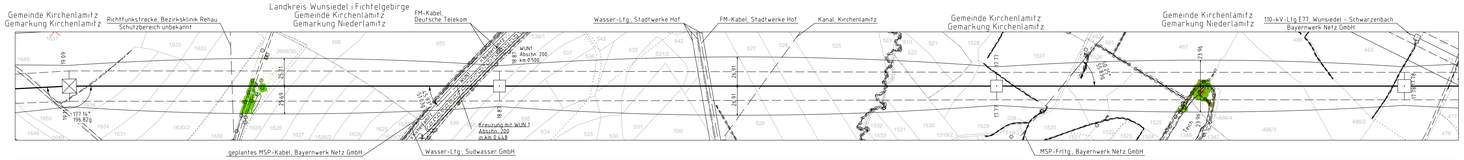

Unterlage 4.2
Blatt 13/~~40~~ 44

TenneT
Taking power further

380/110-kV-Leitung
UW Mechlenreuth - Reg.-Bezirksgrenze
Oberfranken/Oberpfalz
Ltg.Nr. B160
Längenprofil

Mast Nr. 29 - Mast Nr. 32

1. Deckblatt

Maßstab der Langen: 1 : 2000
der Hohen: 1 : 500

DIN VDE-Bestimmung	DIN VDE 0210/ DIN EN 50341-2-4: 04/2016 (Eszone 2, Windzone 1)
Masttyp	D-2-D
Beseilung	
Leiterseil	2x344.565-AL1/72-ST1A, MZ5:i=6.0N/mm² (380-kV)
Erdseil	1x1 122-AL1/31-ST1A, dhgl. bei 10°C, MZ5:i=7.4N/mm², Vogelschutzmarker ø 35m, im 12.5m verteilt
Luftkabel/ sonstige Belegung	1x1 OPGW-DSBB 144B SM5 (122-AL3/61-A20SA-13.4), dhgl. bei 10°C, MZ5=61.9N/mm², Vogelschutzmarker ø 35m
Kettenlänge	DA:i=50m (3277N) (380-kV), VQ:i=70m (1913N) (380-kV)
Seitliche Überhöhung	14.00 m rechts ---------- oder links ---------- aufgenommen

Planfeststellungsunterlage

Aufgestellt
Bayreuth,
Tennet TSO GmbH
15.03.2019
i.V. i.A.

Maßstab 1:2000/500 Einheit Meter

imp Part of Stantec
imp GmbH
Erlangen
Erlangen-Straße 8
91080 Erlangen

	Datum	Name
Bearb:	24.08.2018	Pfeiffer
Gepr:	14.12.2018	Dittel
Norm:	DIN EN 50341-2-4: 04/2016	
Fachbereich TL		

TenneT Taking power further

Zust	Änderung	Datum	Name	Urspr
A	1. Deckblatt	29.04.2020	PRP	

Satzungsgemäß ausgelegen in der Zeit
vom .....
bis .....
Zeit und Ort der Auslegung sind vor Auslegung ortsüblich bekannt gemacht worden.
Gemeinde: .....
Dienstsiegel / Unterschrift .....

Planfeststellungsbehörde
Planfestgestellt mit Beschluss der Regierung von Oberfranken vom 24.07.2023,
Az. 22-3322-6/18
Bayreuth, 24.07.2023
gez.
Schneider
Oberregierungsrat.

Fremdleitungen sind nach Feststellung keine Gewähr auf Lage und Vollständigkeit.

Landesamt für Vermessung und Geoinformation Bayern