

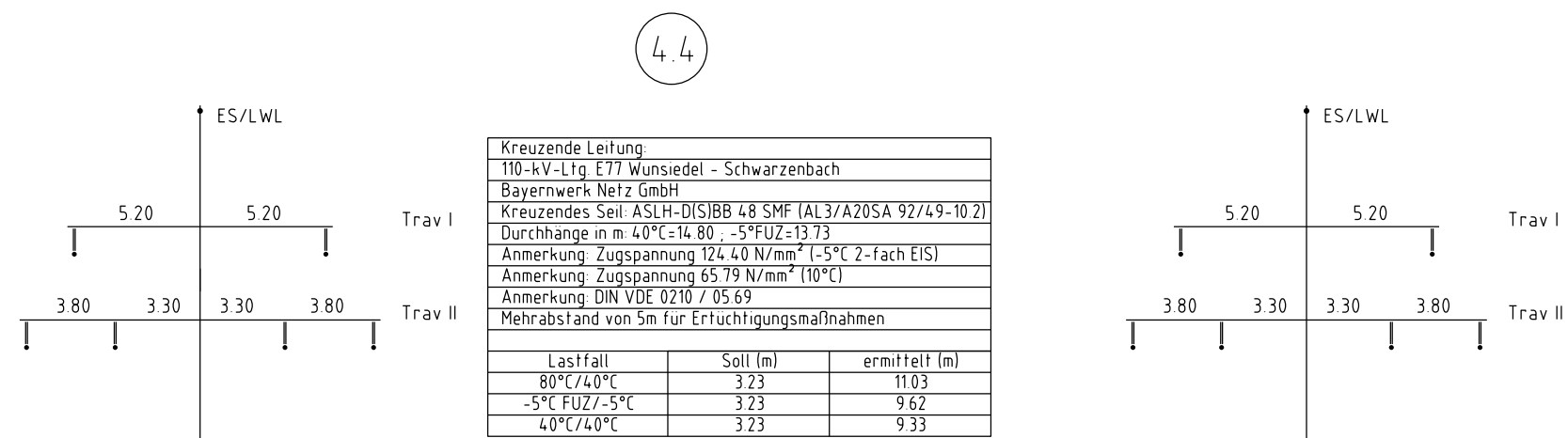
32
T1-4.4.00
VQ
D-2-D
SF

- 323 45 -

33
T1-4.1.00
VQ
D-2-D
SF

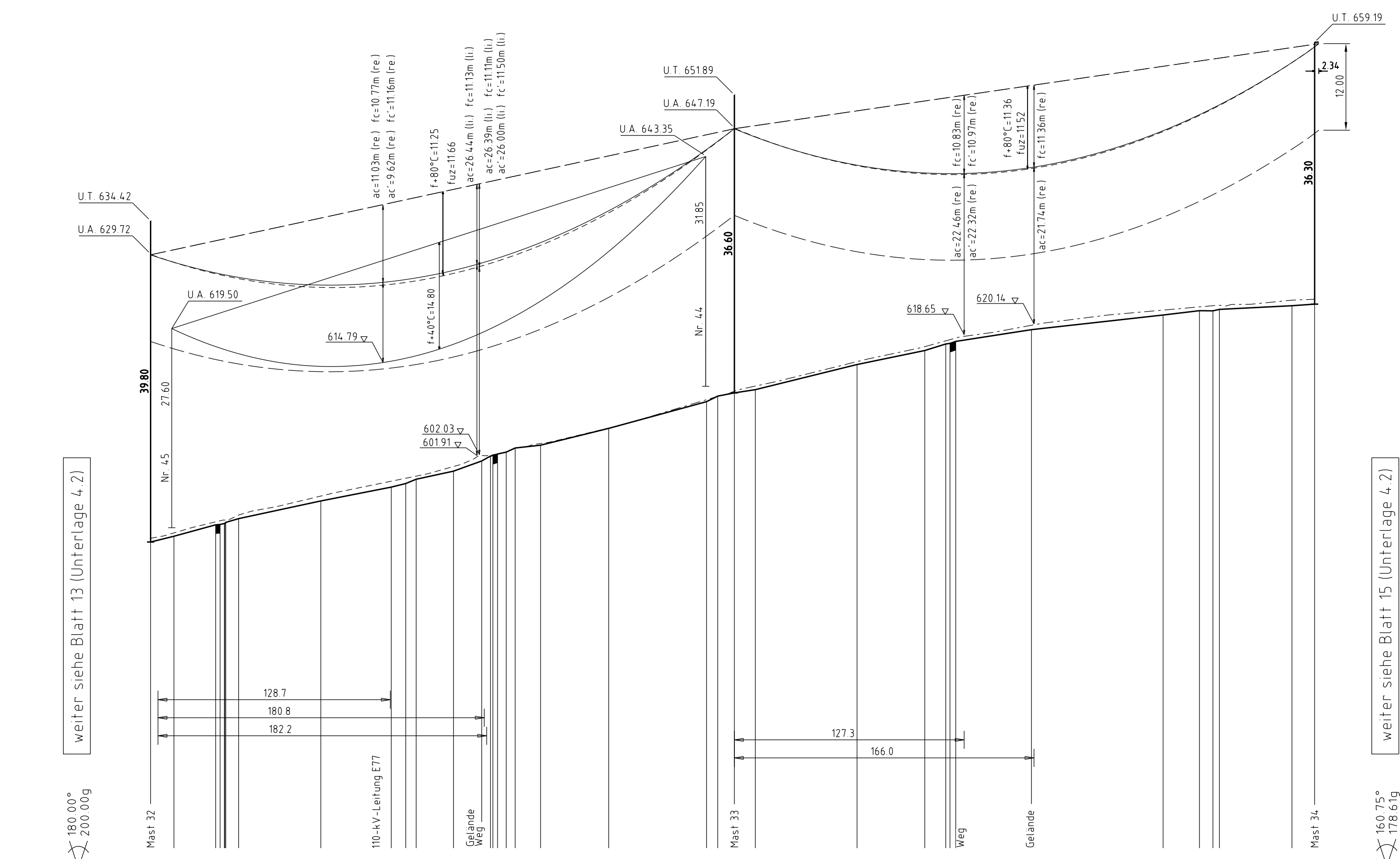
[319 14]
- 321 48 -
[323 82]

34
WA160-36.00
DA
D-2-D
SF
Verdriller

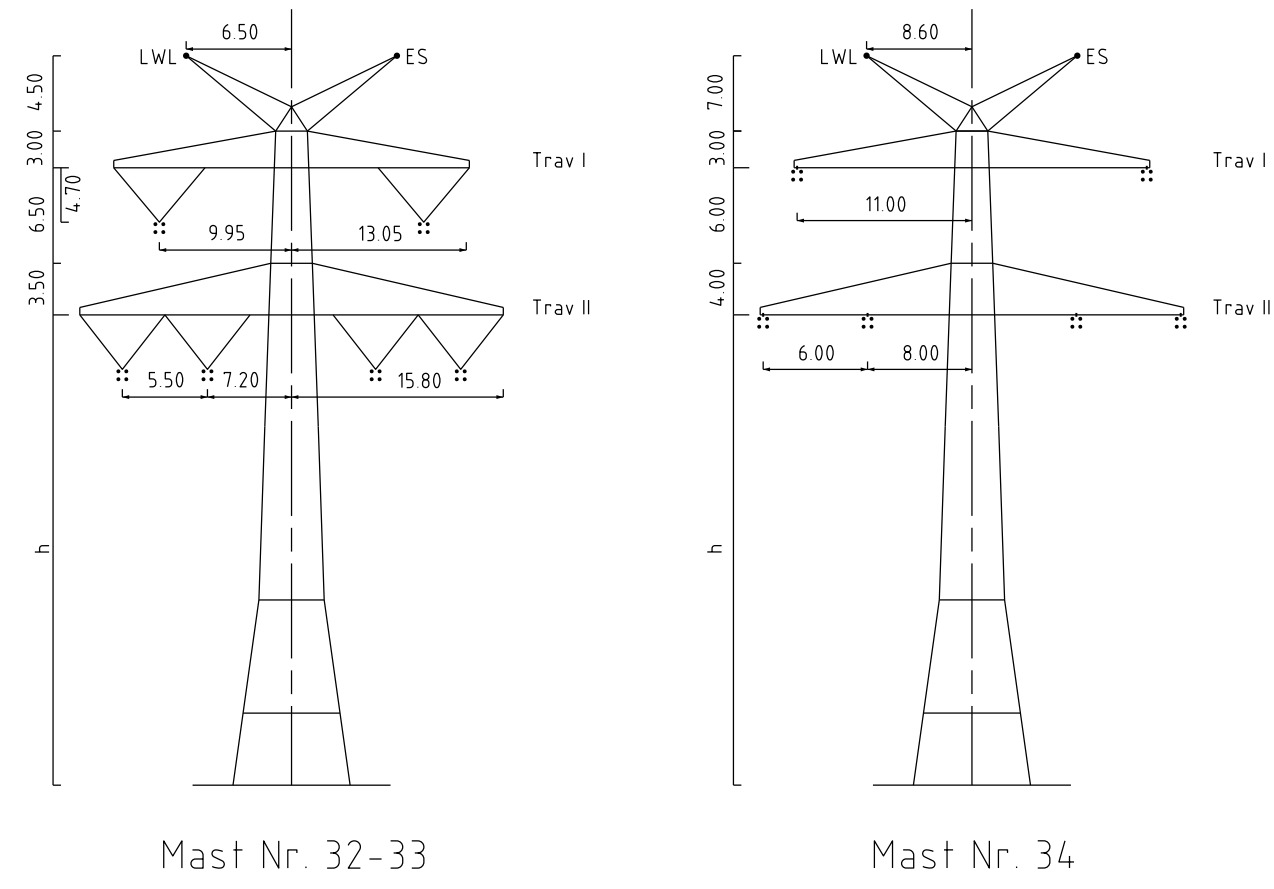

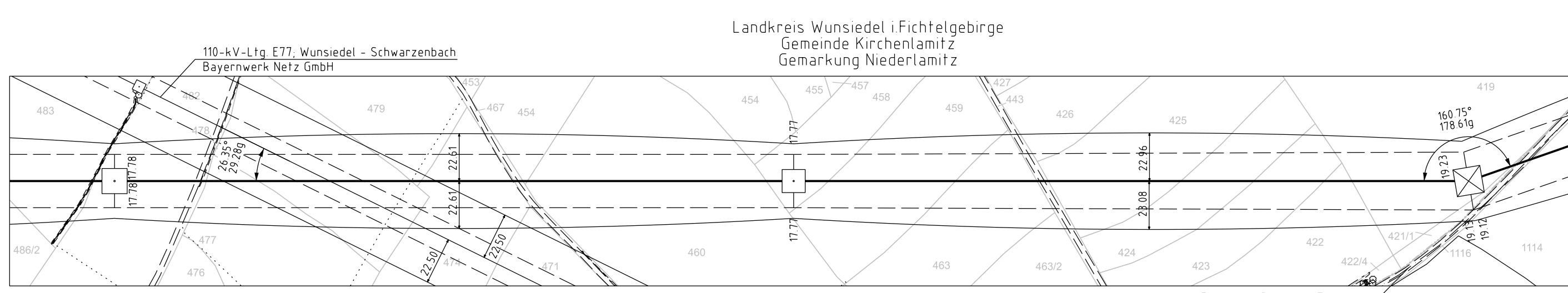


Mast Nr. 45
A/2/85 - T/19
Bestandsmast
Montage neuer Erdseilspitze
und LWL

Mast Nr. 44
A/2/85 - T/23
Bestandsmast
Montage neues LWL



520.0 m ü NN	Acker	Weg	Bestand	Wiese	Wiese	Weg	Acker	Acker	Weg	Acker
222.4	589.92	591.43	591.81	595.51	596.29	597.74	600.38	601.83	603.28	604.73
124.4	590.72	591.81	592.90	598.03	598.26	598.49	601.13	601.36	601.59	601.82
133.8	593.21	593.44	593.67	597.41	597.64	597.87	600.51	600.74	600.97	601.20
140.2	597.74	597.97	598.20	601.84	602.07	602.30	604.94	605.17	605.40	605.63
148.2	605.67	605.90	606.13	609.77	610.00	610.23	612.87	613.10	613.33	613.56
154.4	609.37	609.60	609.83	613.47	613.70	613.93	616.57	616.80	617.03	617.26
155.3	610.14	610.37	610.60	614.24	614.47	614.70	617.34	617.57	617.80	618.03
162.8	614.52	614.75	614.98	618.62	618.85	619.08	621.72	621.95	622.18	622.41
165.3	616.46	616.69	616.92	620.56	620.79	621.02	623.66	623.89	624.12	624.35
167.8	618.40	618.63	618.86	622.50	622.73	622.96	625.60	625.83	626.06	626.29
1720.5	618.35	618.58	618.81	622.45	622.68	622.91	625.55	625.78	626.01	626.24
1793.4	621.38	621.61	621.84	625.48	625.71	625.94	628.58	628.81	629.04	629.27
1817.5	623.42	623.65	623.88	627.52	627.75	627.98	630.62	630.85	631.08	631.31
1827.6	624.36	624.59	624.82	628.46	628.69	628.92	631.56	631.79	632.02	632.25
1864.8	627.47	627.70	627.93	631.57	631.80	632.03	634.67	634.90	635.13	635.36
1822.3	628.81	629.04	629.27	632.91	633.14	633.37	636.01	636.24	636.47	636.70



Vegetation dichter als 500m am Leitersell
Vegetation innerhalb des Schutzbereiches



Unterlage 4.2
Blatt 14/40
4.4

380/110-kV-Leitung UW Mehlenreuth - Reg.-Bezirksgrenze Oberfranken/Oberpfalz Ltg.Nr. B160 Längenprofil

Mast Nr. 32 - Mast Nr. 34

1. Deckblatt

Maßstab der Längen 1:2000
der Höhen 1:500

DIN VDE-Bestimmung	DIN VDE 0210 / DIN EN 50341-2-4:04/2016 (Eizone 2, Windzone II)
Masttyp	D-2-D
Beseilung	
Leitersell	2x3x4 565-ALV/72-ST18, MZS-66 DN/mm ² (380-kV)
Erdseil	1x12-ALV/71-ST18 dngl. bei 10°C, MZS-67 kN/mm ² , Vegetationsschutz je 25m um 12.5m versetzt
Luftkabel/ sonstige Belegung	1x1 OPGW-D588 1x48 SMC 122-AL3/65-A205A-13 kV dngl. bei 10°C, MZS-61 kN/mm ² , Vegetationsschutz je 25m
Kettlänge	0A-5.50m (1277N) (380-kV), VQ-6.70m (1918N) (180-kV)
Seitliche Überhöhung	16.00 m rechts ----- oder links ----- aufnehmen

Planfeststellungsunterlagen

Aufgestellt von: Bayern, TenneT 15.03.2019

Ziel und Ort der Auslegung sind vor Auslegung öffentlich bekannt gemacht worden

Gemeinde: _____

Diensttag/Unterschrift: _____

Planfeststellungsbehörde: _____

Planfestgestellt mit Beschluss der Regierung von Oberfranken vom 24.07.2023, Az. 22-3322-6/18 Bayreuth, 24.07.2023

gez. _____
Freundlicherweise sind nach dem Vorliegen der Unterlagen keine Gewähr auf Lager Vollständigkeit der Unterlagen zu erwarten.
Oberregierungsrat