

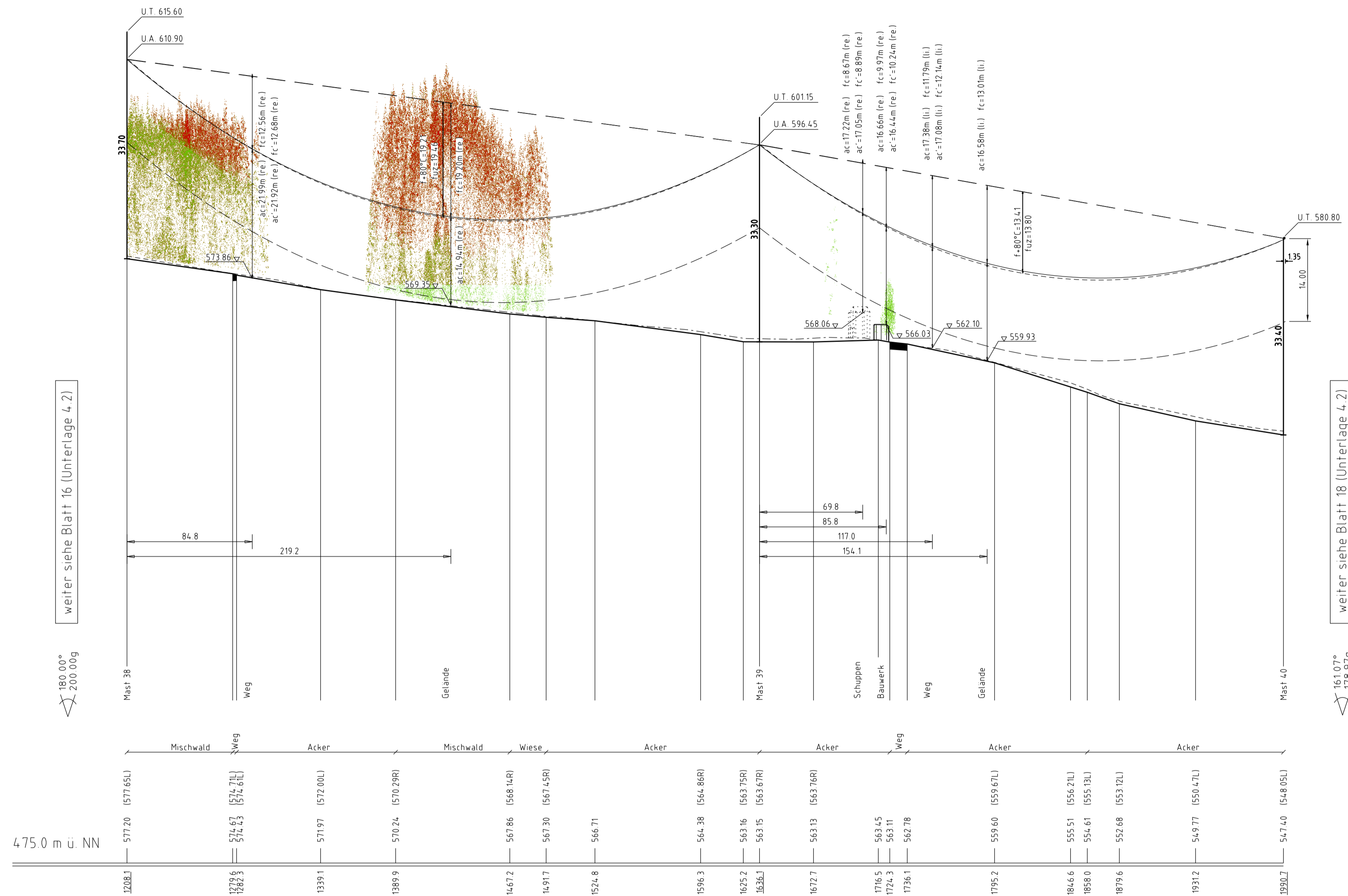
38
T1-38.00
VQ
D-2-T
SF

- 428 03 -

39
T1-38.00
VQ
D-2-T

[352 88]
- 354 55 -
[356 23]

40
WA160-33.00
DA
D-2-D
SF



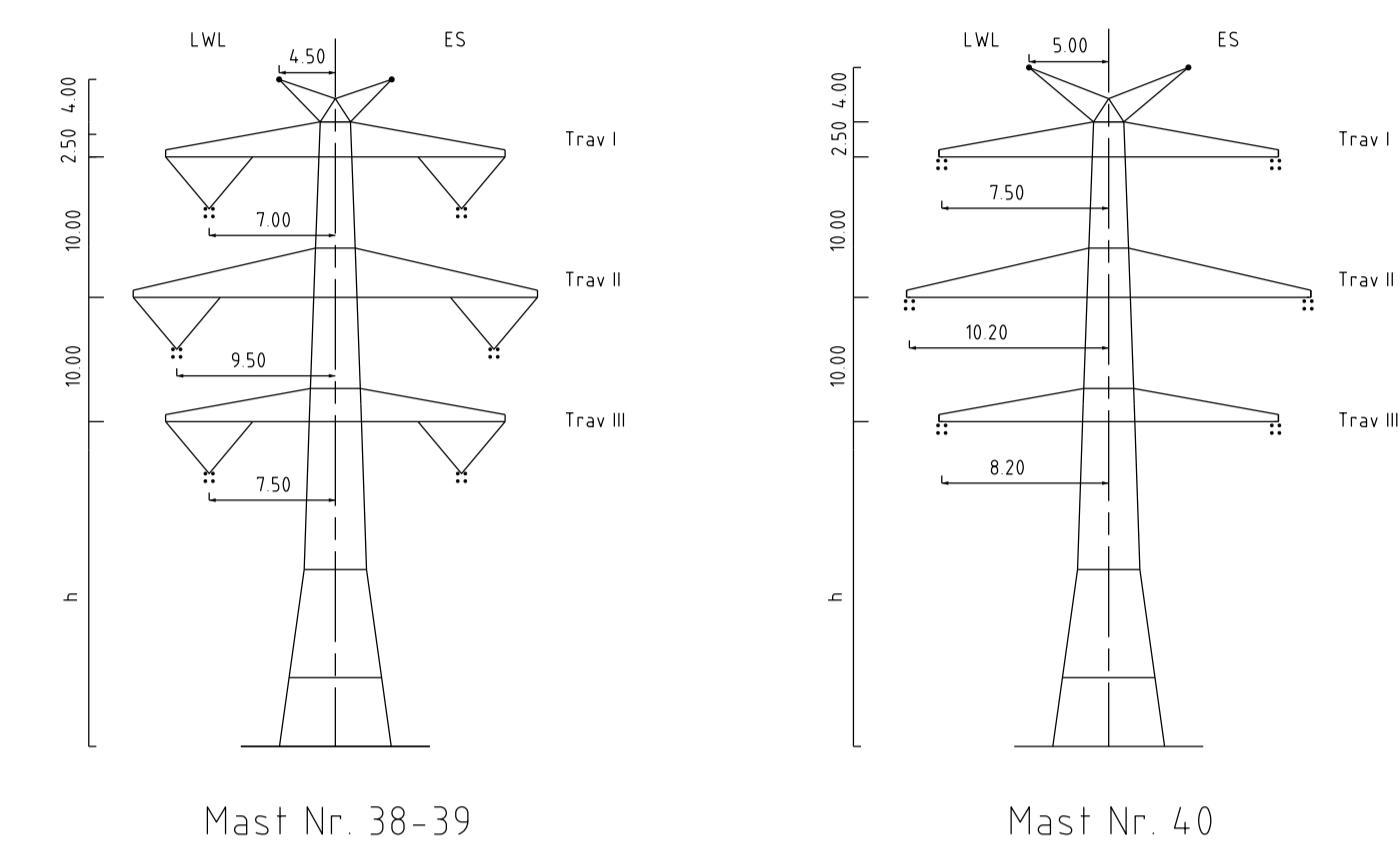
weiter siehe Blatt 16 (Unterlage 4.2)

weiter siehe Blatt 18 (Unterlage 4.2)

180.00°
200.00g

161.07°
178.97g

Station	577.20	574.63	571.97	570.24	567.86	567.30	566.71	564.38	563.16	563.15	563.13	563.45	563.11	562.78	559.60	555.51	554.61	552.48	549.77	547.40
1208.1	1282.3	1339.1	1389.9	1467.2	1491.7	1524.8	1596.3	1625.2	1636.1	1672.7	1716.5	1724.3	1736.1	1795.2	1846.6	1858.0	1879.6	1931.2	1990.7	
Mischwald	Weg	Acker	Mischwald	Wiese	Acker	Acker	Acker	Acker	Weg	Acker	Acker	Acker	Acker							



Vegetation dichter als 500m am Leiterseil
Vegetation innerhalb des Schutzbereiches

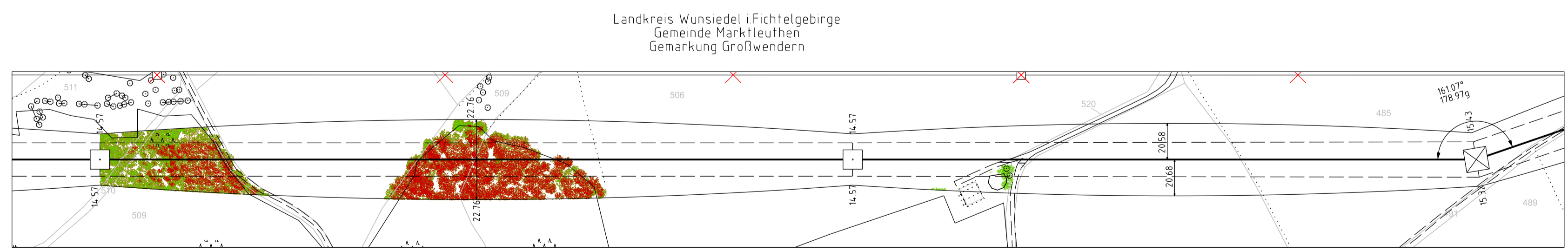


Unterlage 4.2
Blatt 17/40
4.4

380/110-kV-Leitung UW Mechenreuth - Reg.-Bezirksgrenze Oberfranken/Oberpfalz Ltg.Nr. B160 Längenprofil

Mast Nr. 38 - Mast Nr. 40
1. Deckblatt
Maßstab: der Längen 1:2000, der Höhen 1:500

DIN VDE-Bestimmung	DIN VDE 0210 / DIN EN 50341-2-4: 04/2016 (Eiszone 2, Windzone 1)
Masttyp	D-2-T
Beseilung	
Leiterseil	2x3x4 565-ALV72-ST1A, MZS=46.0N/mm ² (380-kV)
Erdschl	1x122-ALV71-ST1A, dghl bei 10°C, MZS=67.4N/mm ² , Vögelschutzarmatur je 25m, um 12.5m versetzt
Luftkabel/sonstige Belegung	1x1 OPGW-DSBB 1x48 SMF 122-AL3/61-A20SA-13.4), dghl bei 10°C, MZS=61.9N/mm ² , Vögelschutzarmatur je 25m
Kettlänge	DA=6.50m (3227N) (380-kV), VQ=4.70m (1913N) (380-kV)
Seitliche Überhöhung	9.50 m rechts oder links aufgenommen



Planfeststellungsunterlage

Aufgestellt: 29.04.2022
Bayreuth, Tennet TSO GmbH

Maßstab: 1:2000/500 Einheit Meter

Imp: imp GmbH, Lisa-Meiner-Str. 8, 89081 Ulm

Bearb: 07.03.2022, Frey
Gepr: 11.03.2022, Pfeiffer
Norm: DIN EN 50341-2-4: 04/2016
Fachbereich: TL

Satzungsgemäß auslegen in der Zeit vom bis
Ziel und Ort der Auslegung sind vor Auslegung ortsüblich bekannt gemacht worden
Gemeinde:

Dienstsigel / Unterschrift
Planfeststellungsbehörde

Planfestgestellt mit Beschluss der Regierung von Oberfranken vom 24.07.2023, Az. 22-3322-6/18 Bayreuth, 24.07.2023

geZ. Fremdreitungen sind nach § 11 Abs. 1 Nr. 1 S. 1 StVG mit seiner Gewähr auf Lageplanfeststellung durch den Landesrat der Bayerischen Vermessungs- und Katasterämter

geZ. Schnelleisenbahn-Gesetz, § 11 Abs. 1 Nr. 1 S. 1 StVG

geZ. Oberregierungsrat