68
WA160-39.00
DA
D-2-D
SF

[399.99]
- 398.56 -
[397.13]

69
WA160-33.00
DA
D-2-D
SF

2.1 B

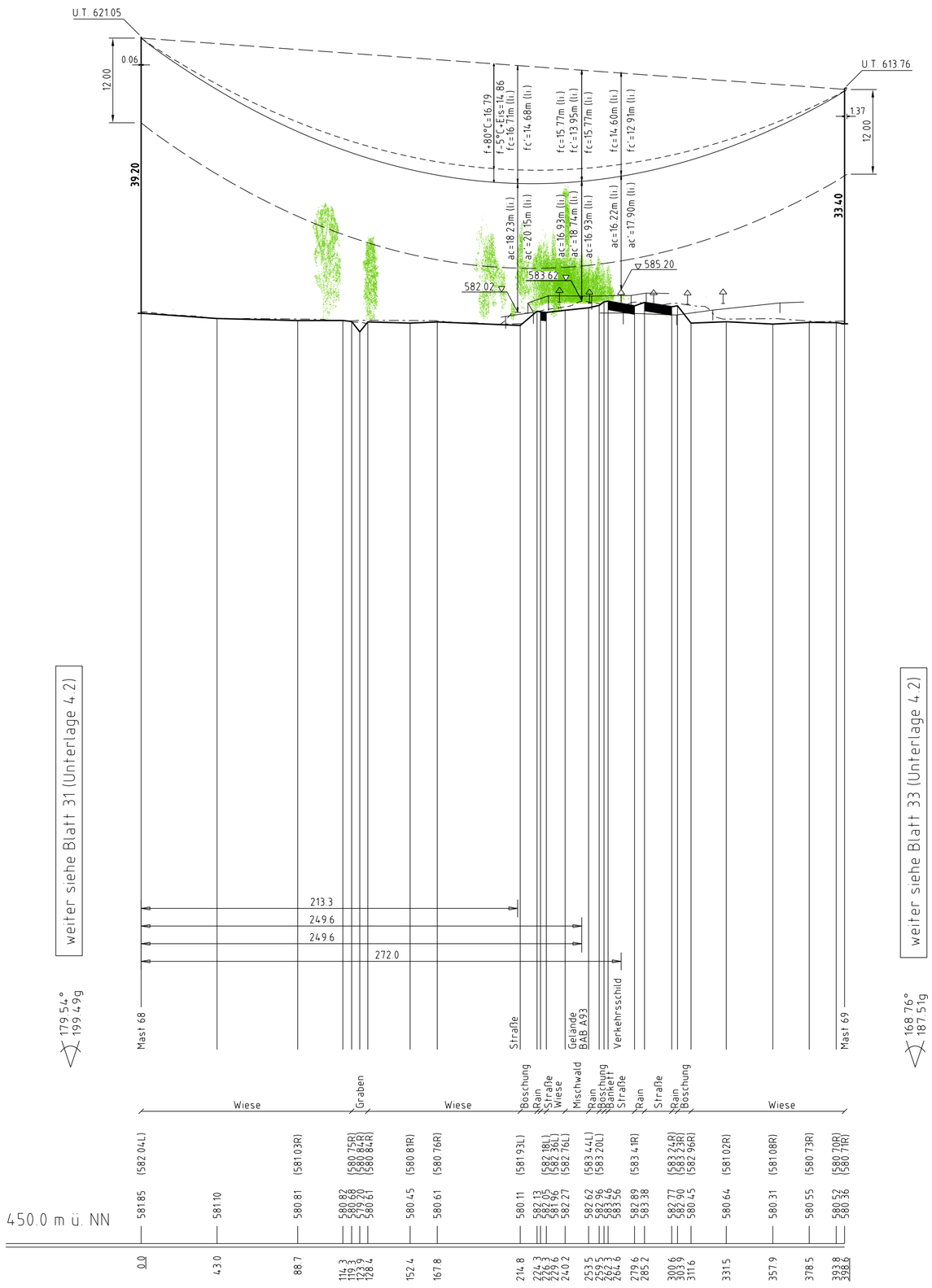

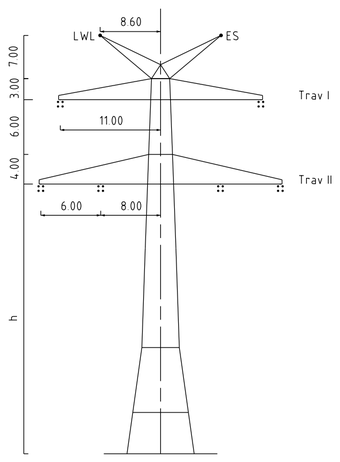

Mast Nr. 68, 69

Vegetation dichter als 5.00m am Leiterseil

Vegetation innerhalb des Schutzbereiches

Landkreis Wunsiedel i.Fichtelgebirge
Gemeinde Thiersheim
Gemarkung Grafenreuth

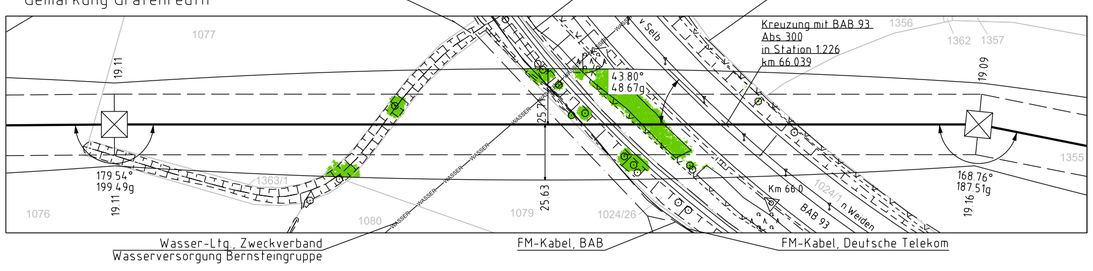

Unterlage 4.2
Blatt 32 /~~40~~ 44

TenneT
Taking power further

380/110-kV-Leitung
UW Mechlenreuth - Reg.-Bezirksgrenze Oberfranken/Oberpfalz
Ltg.Nr. B160
Längenprofil

Mast Nr. 68 - Mast Nr. 69

1. Deckblatt

Maßstab der Längen 1 : 2000
der Höhen 1 : 500

DIN VDE-Bestimmung	:	DIN VDE 0210/ DIN EN 50341-2-4: 04/2016 (Eiszone 2, Windzone 1)
Masttyp	:	D-2-D
Beseilung		
Leiterseil	:	2×3×4 565-AL1/72-ST1A; MZS=46.0N/mm² (380-kV)
Erdseil	:	1x1 122-AL1/71-ST1A; dhgl. bei 10°C; MZS=67.2N/mm²; Vogelschutzarmatur je 25m, um 12.5m versetzt
Luftkabel/ sonstige Belegung	:	1x1 OPGW-DSBB 1x48 SMF (122-AL3/61-A20SA-13,4); dhgl. bei 10°C; MZS=61.6N/mm²; Vogelschutzarmatur je 25m
Kettenlänge	:	DA=6.50m (3277N) (380-kV)
Seitliche Überhöhung	:	14.00 m rechts —·—·—·— oder links – – – – – – aufgenommen

Planfeststellungsunterlage

Aufgestellt
Bayreuth,
TenneT TSO GmbH

29.04.2022

i.V. i.A.

Maßstab 1:2000/500 Einheit Meter

imp GmbH
Lise-Meitner-Straße 8
89081 Ulm

	Datum	Name
Bearb.	07.03.2022	Frey
Gepr.	11.03.2022	Pfeiffer
Norm	DIN EN 50341-2-4: 04/2016	
Fachbereich TL		

Zust	Änderung	Datum	Name
A	1. Deckblatt	29.04.2022	MF

Urspr.

Satzungsgemäß ausgelegen in der Zeit
vom .....
bis .....
Zeit und Ort der Auslegung sind vor Auslegung ortsüblich bekannt gemacht worden
Gemeinde: .....
Dienstsiegel / Unterschrift .....

Planfeststellungsbehörde
Planfestgestellt mit Beschluss der Regierung von Oberfranken vom 24.07.2023,
Az. 22-3322-6/18
Bayreuth, 24.07.2023

gez.
Schneider
Oberregierungsrat

Fremdleitungen sind nach Art und Lage unverbindlich.
Es besteht keine Gewähr auf Lage- und Vollständigkeit.
Geobasisdaten: Bayerische Vermessungsverwaltung