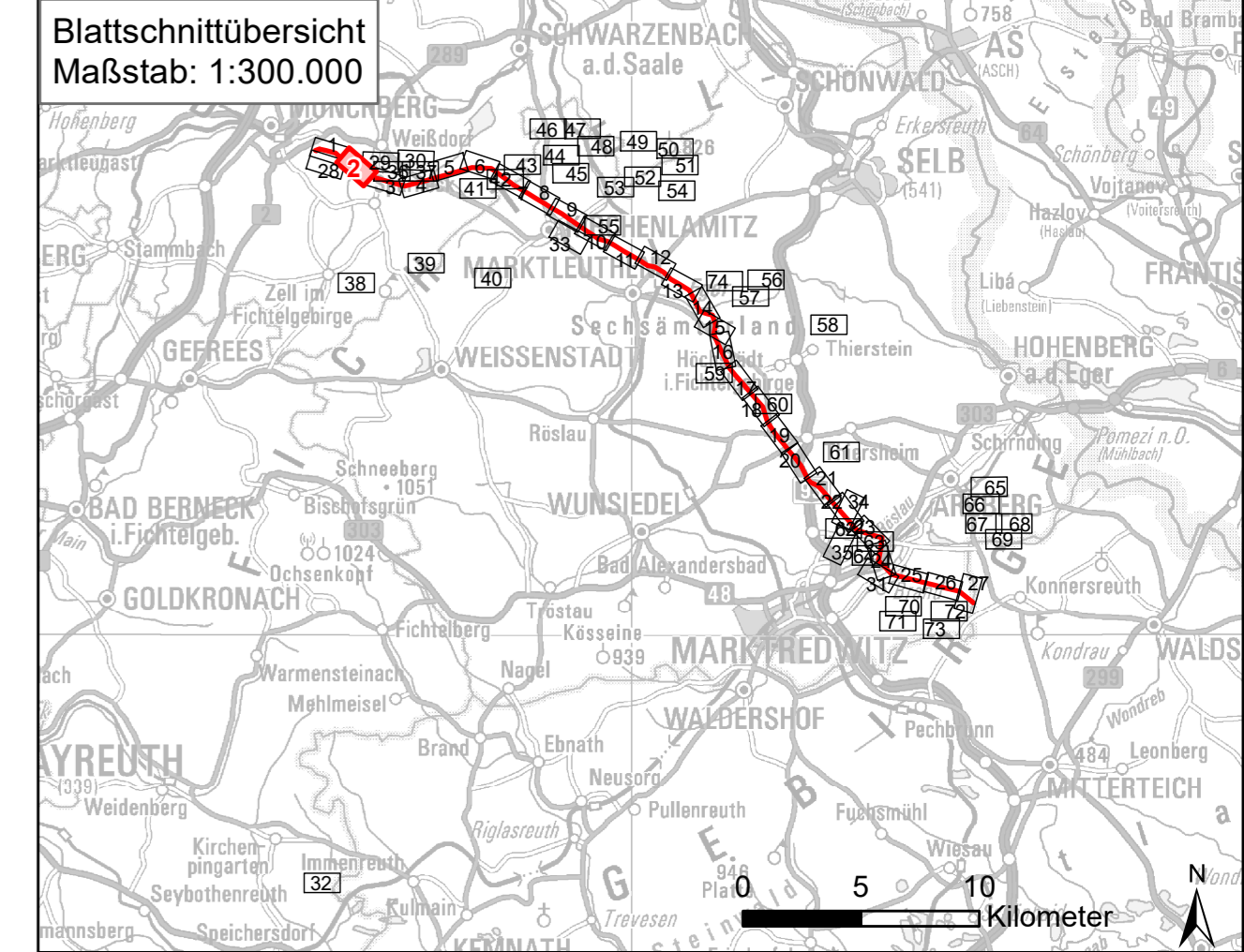


Landkreis Hof
Gemeinde Weißdorf
Gemarkung Wulmersreuth

Landkreis Hof
Gemeinde Weißdorf
Gemarkung Weißdorf

Landkreis Hof
Gemeinde Sparneck
Gemarkung Sparneck




Nr.	Art der Änderung	Datum	Zeichen

Unterlagen zum Planfeststellungsverfahren (1. Deckblatt)
Umweltstudie


Vorhabensträger: **Tennet TSO GmbH**
Bernecker Straße 70
95448 Bayreuth



Ersteller: **TNL Umweltplanung**
Raiffeisenstraße 7
35410 Hungen
Tel.: +49 (0) 6402/ 51 9621-0
Fax: +49 (0) 6402/ 51 9621-30



ifuplan Institut für Umweltplanung und Raumentwicklung GmbH & Co. KG
Amalienstraße 79
80799 München
Tel.: +49 (0) 89/ 30 74 975-0
Fax: +49 (0) 89/ 30 74 975-25



Vorhaben: **Ostbayererring – Ersatzneubau 380/110-kV-Höchstspannungsleitung Redwitz – Schwandorf einschließlich Rückbau der Bestandsleitung**
Abschnitt Umspannwerk Mechlenreuth – Regierungsbezirksgrenze Oberfranken / Oberpfalz (Ltg.Nr. B160) Mast 004 - 007

Unterlage: **Umweltstudie**
Maßnahmindetailplan – neuer Plan

Unterlage- / Blatt-Nr.: B 5.2 / Blatt 2 von 34-74	bearbeitet:	Altmann	22.04.2022
Maßstab: 1:2000	gezeichnet:	Schmidt in der Beek	22.04.2022
Blattgröße: 975 x 420 mm	geprüft:	Marzell / Bernshausen	22.04.2022

Aufgestellt: Bayreuth, den 29.04.2022

i.V. Thomas Ehrhardt-Unglaub
i.V. Christian Miller

Planfestgestellt mit Beschluss der Regierung von Oberfranken vom 24.07.2023, Az. 22-3322-6/18 Bayreuth, 24.07.2023

gez. Schneider
Oberregierungsrat

