

Nr.	Art der Änderung	Datum	Zeichen


**Unterlagen zum Planfeststellungsverfahren (2. Deckblatt)**

Umweltstudie


Vorhabensträger: Tennet TSO GmbH  
 Bernecker Straße 70  
 95448 Bayreuth



Ersteller: TNL Umweltplanung  
 Raiffeisenstraße 7  
 35410 Hungen  
 Tel.: +49 (0) 6402/ 51 9621-0  
 Fax: +49 (0) 6402/ 51 9621-30



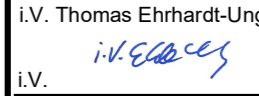

ifuplan Institut für Umweltplanung und Raumentwicklung GmbH & Co. KG  
 Amalienstraße 79  
 80799 München  
 Tel.: +49 (0) 89/ 30 74 975-0  
 Fax: +49 (0) 89/ 30 74 975-25



Vorhaben: **Ostbayererring – Ersatzneubau 380/110-kV-Höchstspannungsleitung Redwitz – Schwandorf einschließlich Rückbau der Bestandsleitung**  
 Abschnitt Umspannwerk Mechlenreuth – Regierungsbezirksgrenze Oberfranken / Oberpfalz (Ltj.Nr. B160) Mast 082 - 085


Unterlage: Umweltstudie  
 Maßnahmen- und Detailplan – **neuer Plan**

Unterlage- / Blatt-Nr.:	Bearbeitet:	Altman	24.03.2023
Blattgröße: 975 x 420 mm	gezeichnet:	Schmidt in der Beek	24.03.2023
Aufgestellt: Bayreuth, den 31.03.2023	geprüft:	Marzell / Bernshausen	24.03.2023

i.V. Thomas Ehrhardt-Unglaub  
 i.V. Christian Miller  
 i.V.  i.V. 

Planfestgestellt mit Beschluss der Regierung von Oberfranken vom 24.07.2023, Az. 22-3322-6/18 Bayreuth, 24.07.2023

gez. Schneider  
 Oberbürgermeister



Daten: Geobasisdaten © Bayerische Vermessungsverwaltung (www.lidv.bayern.de)