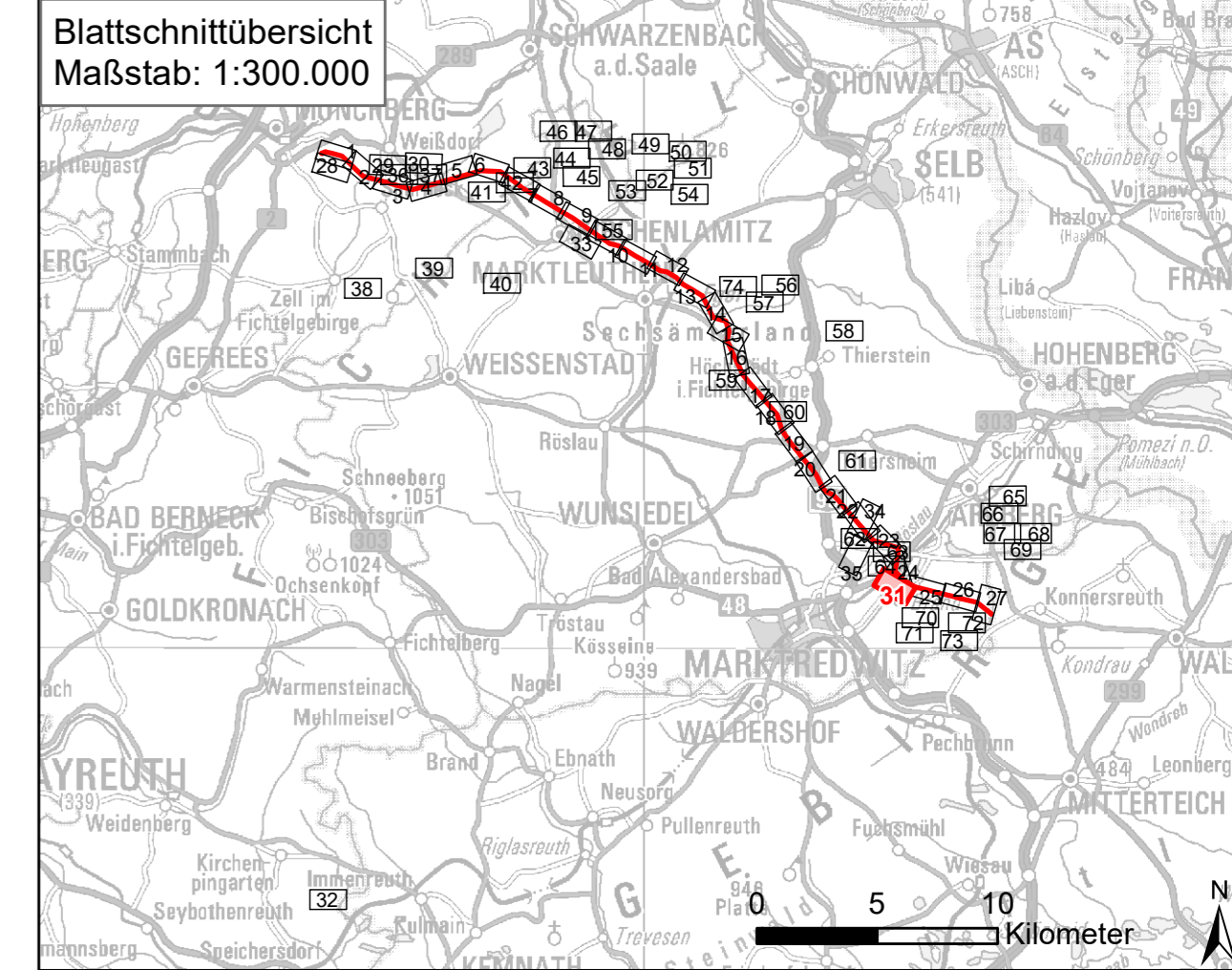


Landkreis Wunsiedel i.Fichtelgebirge  
Gemeinde Arzberg  
Gemarkung Seußen

Landkreis Wunsiedel i.Fichtelgebirge  
Gemeinde Marktredwitz  
Gemarkung Brand

525.7

Brand  
(499 evang Kirche)



Nr.	Art der Änderung	Datum	Zeichen


**Unterlagen zum Planfeststellungsverfahren (2. Deckblatt)**

Umweltstudie


Vorhabensträger: **Tennet TSO GmbH**  
Bernecker Straße 70  
95448 Bayreuth



Ersteller: **TNL Umweltplanung**  
Raiffeisenstraße 7  
35410 Hungen  
Tel.: +49 (0) 6402/ 51 9621-0  
Fax: +49 (0) 6402/ 51 9621-30



**ifuplan** Institut für Umweltplanung und Raumentwicklung GmbH & Co. KG  
Amalienstraße 79  
80799 München  
Tel.: +49 (0) 89/ 30 74 975-0  
Fax: +49 (0) 89/ 30 74 975-25



Vorhaben: **Ostbayererring – Ersatzneubau 380/110-kV-Höchstspannungsleitung Redwitz – Schwandorf einschließlich Rückbau der Bestandsleitung**  
Abschnitt Umspannwerk Mechlenreuth – Regierungsbezirksgrenze Oberfranken / Oberpfalz (Ltg.Nr. B160) Mast 085

Unterlage: **Umweltstudie**  
**Maßnahmindetailplan – neuer Plan**

Unterlage- / Blatt-Nr.: <b>B 5.2 / Blatt 31 von 34-74</b>	bearbeitet: <b>Altmann</b>	24.03.2023
Maßstab: 1:2000	gezeichnet: <b>Schmidt in der Beek</b>	24.03.2023
Blattgröße: 975 x 420 mm	geprüft: <b>Marzelli / Bernshausen</b>	24.03.2023

Aufgestellt: Bayreuth, den 31.03.2023

i.V. Thomas Ehrhardt-Unglaub  
i.V. Christian Miller

Planfestgestellt mit Beschluss der Regierung von Oberfranken vom 24.07.2023, Az. 22-3322-6/18 Bayreuth, 24.07.2023

gez. Schneider  
Oberregierungsrat

