

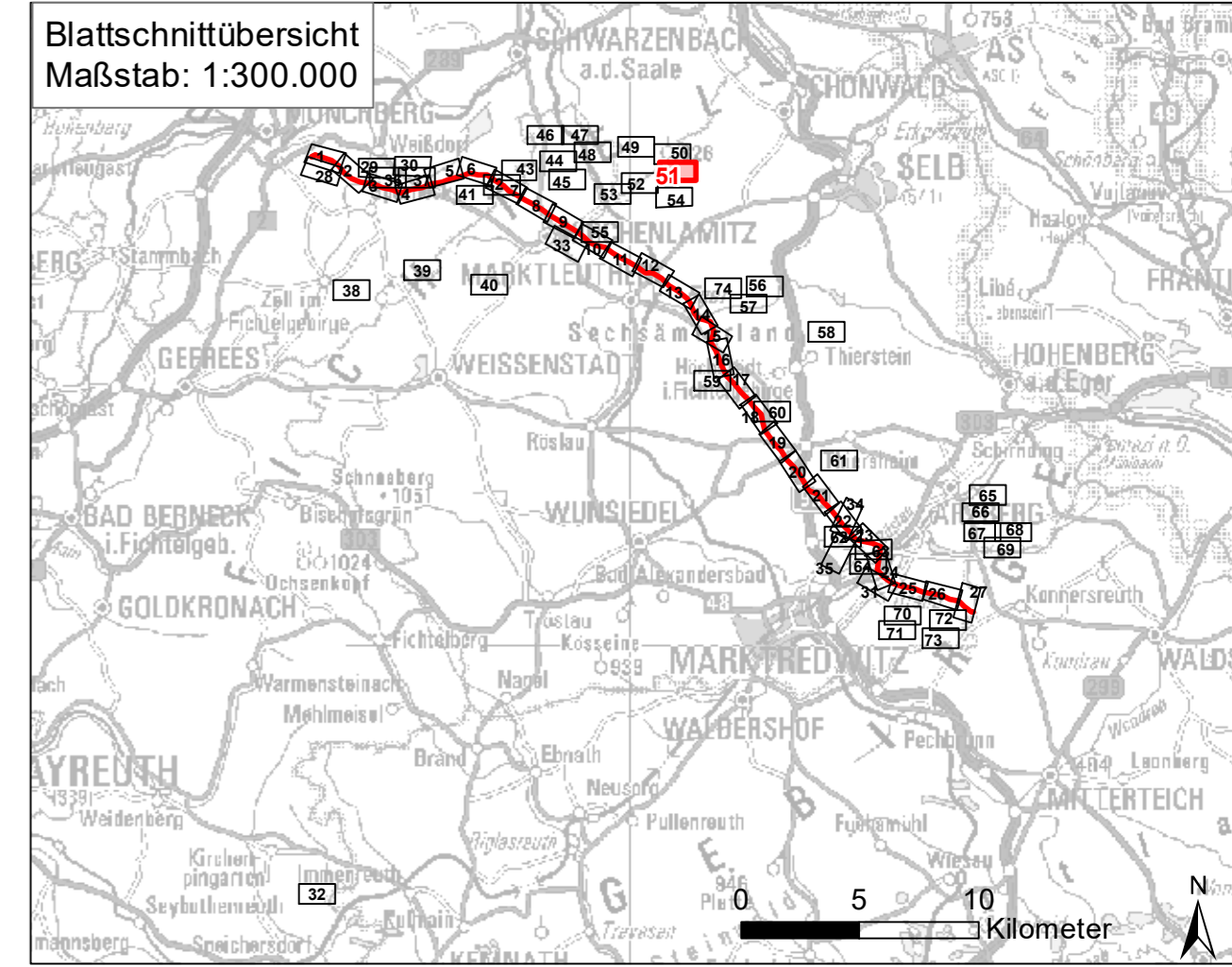
Landkreis Hof  
 Gemeinde Martinlamitzer Forst-Nord  
 Gemarkung Martinlamitzer Forst-Nord  
 Flurnummer 49/0

BaySF Forstbetrieb Selb  
 32 Hochstümpfe

Landkreis Wunsiedel i. Fichtelgebirge  
 Gemeinde Martinlamitzer Forst-Süd  
 Gemarkung Martinlamitzer Forst-Süd  
 Flurnummer 25/0, 26/0, 32/0, 84/0

BaySF Forstbetrieb Selb  
 24 Hochstümpfe  
 12 Fledermauskästen  
 9 Großvogelkästen  
 5 Kleinvogelkästen




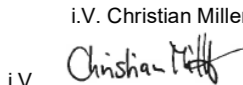


**D48 Thüringisches-Fränkisches Mittelgebirge**



Nr.	Art der Änderung	Datum	Zeichen

**Unterlagen zum Planfeststellungsverfahren (1. Deckblatt)**

Umweltstudie

Vorhabensträger:	TenneT TSO GmbH		
	Bernecker Straße 70 95448 Bayreuth		
Ersteller:	TNL Umweltplanung		
	Raiffeisenstraße 7 35410 Hungen	Tel.: +49 (0) 6402/ 51 9621-0	Fax: +49 (0) 6402/ 51 9621-30
	ifuplan Institut für Umweltplanung und Raumentwicklung GmbH & Co. KG		
	Amalienstraße 79 80799 München	Tel.: +49 (0) 89/ 30 74 975-0	Fax: +49 (0) 89/ 30 74 975-25
Vorhaben:	<b>Ostbayernring – Ersatzneubau 380/110-kV-Höchstspannungsleitung Redwitz – Schwandorf einschließlich Rückbau der Bestandsleitung</b>		
	Abschnitt Umspannwerk Mechlenreuth – Regierungsbezirksgrenze Oberfranken / Oberpfalz (Ltg.Nr. B160)		
Unterlage:	Umweltstudie 51_cef016 Maßnahmendetailplan – neuer Plan		
Unterlage / Blatt-Nr.:	Blatt 5.2 / Blatt 51 von 34-74	bearbeitet:	Altmann 22.04.2022
Maßstab:	1:2000	gezeichnet:	Daube 22.04.2022
Blattgröße:	975 x 420 mm	geprüft:	Marzell / Bernshausen 22.04.2022
Aufgestellt:	Bayreuth, den 29.04.2022	Planfestgestellt mit Beschluss der Regierung von Oberfranken vom 24.07.2023, Az. 22-3322-6/18 Bayreuth, 24.07.2023	
i.V. Thomas Ehrhardt-Unglaub	i.V. Christian Miller		
i.V. 	i.V. 	gez. Schneider Oberregierungsrat	
