














Schutzgut Menschen

Bestand und Planung

Siedlungs- und Erholungsflächen (B-Plan, FNP, TN)

-  Gemeinbedarfsfläche
-  Wohnbaufläche
-  Gemischte Baufläche
-  Dorfgebiet
-  Gewerbliche Baufläche/ Industriegebiet
-  Öffentliche Grünfläche
-  Sonstige Gebäude




Auswirkungen/Konflikte (ALK / ALB 2016)

-  Abstand von 400 m zur Neubauleitung (1. Deckblatt)
-  Wohngebäude im Innenbereich in mehr als 400 m Entfernung zur Neubauleitung
-  Wohngebäude im Innenbereich in weniger als 400 m Entfernung zur Neubauleitung
-  Abstand von 200 m zur Neubauleitung (1. Deckblatt)
-  Wohngebäude im Außenbereich in weniger als 200 m Entfernung zur Neubauleitung
-  Wohngebäude im Außenbereich in mehr als 200 m Entfernung zur Neubauleitung






Schutzgut Kulturelles Erbe und sonstige Sachgüter

Bestand

Denkmalschutz (BAYLFD 2017)

-  Baudenkmal mit **Aktennummer**
-  Bodendenkmal mit **Aktennummer**
-  Vermutungsfläche mit **Aktennummer**



Anlagen und Leitungen für Ver- und Entsorgung (ROK 2021)

-  Photovoltaikanlage (Bestand)
-  Photovoltaikanlage (Planung)
-  Windenergieanlage (Bestand und Planung)
-  Freileitung ab 110 kV (Bestand)
-  Schutzstreifen Gasleitung (Bestand)


Abbaugelände (ROK 2021)

-  Abbaugelände für Bodenschätze (Planung)

Verkehrswege (ROK 2021)








-  Bundesstraße (Planung)
-  Staatsstraße (Planung)

Auswirkungen/Konflikte





-  Verlust von Bodendenkmälern/Vermutungsflächen durch Neu- und Rückbau der Masten (1. Deckblatt)

Technische Planung


Planung

-  Achse Ostbayernring (Antrag)
-  Mast mit Nr. Ostbayernring (Antrag)
-  Schutzstreifen Ostbayernring (1. Deckblatt)
-  Achse Ostbayernring (1. Deckblatt)*
-  Mast mit Nr. Ostbayernring (1. Deckblatt)
-  Mast mit Nr. 110kV-Leitung (1. Deckblatt)
-  Waldüberspannung (Gehölze) (1. Deckblatt)

Bestand

-  Achse Ostbayernring (Rückbau)
-  Achse 110kV-Leitung (1. Deckblatt)
-  Mast mit Nr. Ostbayernring
-  Mast mit Nr. 110kV-Leitung (Rückbau) (1. Deckblatt)
-  Mast mit Nr. 110kV-Leitung (1. Deckblatt)
-  Schutzstreifen Ostbayernring / 110kV-Leitung (1. Deckblatt)






Vorübergehende Inanspruchnahme

-  Arbeitsfläche, Seilzugfläche, Zuwegung, Schutzgerüst, Baueinsatzkabelprovisorium, Freileitungsprovisorium (1. Deckblatt)

*Der in blau dargestellte Leitungszug (1. Deckblatt) enthält in den unveränderten Bereichen auch den Planungsstand des Antrags. Genaue Unterschiede zwischen alter und neuer Planung lassen sich der Unterlage 3 (Lage- und Grunderwerbspläne) entnehmen.



Nachrichtlich

Technische Planung Ostbayernring Abschnitt Umspannwerk Etzenricht - Regierungsbezirksgrenze Oberfranken/ Oberpfalz




-  Achse Ostbayernring
-  Mast mit Nr.
-  Schutzstreifen
-  Vorübergehende Inanspruchnahme (Arbeitsfläche, Seilzugfläche, Zuwegung, Schutzgerüst, Baueinsatzkabel, Freileitungsprovisorium)
-  Achse Ostbayernring (Rückbau)

Abgrenzungen

Untersuchungsraum

-  300 m beidseits der Neubau- und Bestandsleitung (Schutzgut Kulturelles Erbe und sonstige Sachgüter) (1. Deckblatt)
-  500 m beidseits der Neubau- und Bestandsleitung (Schutzgut Menschen) (1. Deckblatt)

Verwaltungsgrenzen

-  Landesgrenze
-  Regierungsbezirksgrenze
-  Landkreisgrenze
-  Gemeindegrenze

Planfestgestellt mit Beschluss der Regierung von Oberfranken vom 24.07.2023, Az. 22-3322-6/18 Bayreuth, 24.07.2023



gez.
Schneider
Oberregierungsrat

Nr.	Art der Änderung	Datum	Zeichen
1	1. Deckblatt	29.04.2022	ifuplan

Unterlagen zum Planfeststellungsverfahren (1. Deckblatt)

Umweltstudie

Vorhabensträger:	TenneT TSO GmbH	
	Bernecker Straße 70 95448 Bayreuth	
Ersteller:	TNL Umweltplanung	
	Raiffeisenstraße 7 35410 Hungen	Tel.: +49 (0) 6402/ 51 9621-0 Fax: +49 (0) 6402/ 51 9621-30
	ifuplan Institut für Umweltplanung und Raumentwicklung GmbH & Co. KG	
	Amalienstraße 79 80799 München	Tel.: +49 (0) 89/ 30 74 975-0 Fax: +49 (0) 89/ 30 74 975-25
Vorhaben:	Ostbayernring – Ersatzneubau 380/110-kV-Höchstspannungsleitung Redwitz – Schwandorf einschließlich Rückbau der Bestandsleitung	
	Abschnitt Umspannwerk Mechlenreuth – Regierungsbezirksgrenze Oberfranken / Oberpfalz (Ltg.Nr. B160)	
Unterlage:	Umweltstudie	
	Bestands-/Konfliktplan Menschen und Kulturelles Erbe und sonstige Sachgüter	
Unterlage- / Blatt-Nr.:	C11.1.1 / Legende	bearbeitet: Kuhlmann 22.02.2019
Maßstab		gezeichnet: Schmidt in der Beek 25.02.2019
Blattgröße	594 x 420 mm	geprüft: Marzelli / Bernshausen 28.02.2019
Aufgestellt:	Bayreuth, den 15.03.2019	
	i.V. Thomas Ehrhardt-Unglaub	i.A. Gunnar Heinitz
		