

Bestand

Landschaftsbildeinheiten

— Grenze Landschaftsbildraum mit Nummer (LEK5, Regierung von Oberfranken, 2003)

- 67 Serpentinzug
- 68a Oberlauf der Sächsischen Saale (West)
- 68b Oberlauf der Sächsischen Saale (Ost)
- 69a Münchberger Hochfläche (Nord)
- 69b Münchberger Hochfläche (Mitte)
- 69c Münchberger Hochfläche (Ost)
- 83a Hohes Fichtelgebirge (Nord)
- 83b Hohes Fichtelgebirge (Süd)
- 87 Landschaft um Brand
- 89 um Marktredwitz/Arzberg
- 90 Röslautal bei Seußen
- 92 Gutswaldung
- 93 um Thiersheim und Arzberg
- 95 Kirchenlamitzer Hochfläche
- 96a Hochfläche um Thierstein und Marktleuthen (Nord)
- 96b Hochfläche um Thierstein und Marktleuthen (Süd)
- 98a Selber-, Kaiserhammer- und Hohenberger Forst (Nord)
- 98b Selber-, Kaiserhammer- und Hohenberger Forst (Süd)
- 99 Egertal
- 102 zwischen Marktleuthen und Selb

Bewertung

- Landschaft mit hoher Bedeutung für das Landschaftsbild und die naturbezogene Erholung
- Landschaft mit mittlerer Bedeutung für das Landschaftsbild und die naturbezogene Erholung
- Landschaft mit geringer Bedeutung für das Landschaftsbild und die naturbezogene Erholung

Landschaftsprägende Vegetation

- Landschaftsprägender Einzelbaum/Baumgruppe

Fernwanderwege, Fernradwege

- Fernwanderweg
- Fernradweg

Geschützte Flächen und Objekte

- Landschaftsprägendes Denkmal mit Nummer
- Landschaftsschutzgebiet mit Bezeichnung und Nummer
- Naturpark mit Bezeichnung und Nummer

Sonstige Vorbelastungen (ROK 2021)

- Windenergieanlage
- Autobahn
- Bundesstraße
- Staats- und Kreisstraße
- Eisenbahnstrecke
- PV Photovoltaikanlage
- PV Photovoltaikanlage (Planung)
- Schutzstreifen Gasleitung (Bestand)

Konflikte

- KL1 KL1: Beeinträchtigung des Landschaftsbildes und der landschaftsgebundenen Erholung durch Raumwirkung
- KL2 KL2: Verlust landschaftsprägender Vegetation

Technische Planung

Planung

- Achse Ostbayernring (Antrag)
- Mast mit Nr. Ostbayernring (Antrag)
- Schutzstreifen Ostbayernring (1. Deckblatt)
- Achse Ostbayernring (1. Deckblatt)*
- Mast mit Nr. Ostbayernring (1. Deckblatt)
- Mast mit Nr. 110kV-Leitung (1. Deckblatt)
- Wald- und Gehölzüberspannung (1. Deckblatt)

Bestand

- Achse Ostbayernring (Rückbau)
- Achse 110kV-Leitung (1. Deckblatt)
- Mast mit Nr. Ostbayernring
- Mast mit Nr. 110kV-Leitung (Rückbau) (1. Deckblatt)
- Mast mit Nr. 110kV-Leitung (1. Deckblatt)
- Schutzstreifen Ostbayernring / 110kV-Leitung (1. Deckblatt)

Vorübergehende Inanspruchnahme

- Arbeitsfläche, Seilzugfläche, Zuwegung, Schutzgerüst, Baueinsatzkabelprovisorium, Freileitungsprovisorium (1. Deckblatt)

*Der in blau dargestellte Leitungszug (1. Deckblatt) enthält in den unveränderten Bereichen auch den Planungsstand des Antrags. Genaue Unterschiede zwischen alter und neuer Planung lassen sich der Unterlage 3 (Lage- und Grunderwerbspläne) entnehmen.

Nachrichtlich

Technische Planung Ostbayernring Abschnitt Umspannwerk Etzenricht - Regierungsbezirksgrenze Oberfranken/ Oberpfalz

- Achse Ostbayernring
- Mast mit Nr.
- Schutzstreifen
- Vorübergehende Inanspruchnahme (Arbeitsfläche, Seilzugfläche, Zuwegung, Schutzgerüst, Baueinsatzkabel, Freileitungsprovisorium)
- Achse Ostbayernring (Rückbau)

Abgrenzungen

Untersuchungsraum


- Untersuchungsraum 1.500 m beidseits der Neubauleitung (Schutzgut Landschaft) (1. Deckblatt)
- Untersuchungsraum 5.000 m beidseits der Neubauleitung (landschaftsprägende Denkmäler) (1. Deckblatt)

Verwaltungsgrenzen

- Landesgrenze
- Regierungsbezirksgrenze
- Landkreisgrenze
- Gemeindegrenze

Planfestgestellt mit Beschluss der Regierung von Oberfranken vom 24.07.2023, Az. 22-3322-6/18 Bayreuth, 24.07.2023




gez.
Schneider
Oberregierungsrat



Nr.	Art der Änderung	Datum	Zeichen
1	1. Deckblatt	29.04.2022	ifuplan

Unterlagen zum Planfeststellungsverfahren (1. Deckblatt)

Umweltstudie

Vorhabensträger: TenneT TSO GmbH			
Bernecker Straße 70 95448 Bayreuth			
Ersteller: TNL Umweltplanung			
Raiffeisenstraße 7 35410 Hungen		Tel.: +49 (0) 6402/ 51 9621-0 Fax: +49 (0) 6402/ 51 9621-30	
ifuplan Institut für Umweltplanung und Raumentwicklung GmbH & Co. KG			
Amalienstraße 79 80799 München		Tel.: +49 (0) 89/ 30 74 975-0 Fax: +49 (0) 89/ 30 74 975-25	
Vorhaben: Ostbayernring – Ersatzneubau 380/110-kV-Höchstspannungsleitung Redwitz – Schwandorf einschließlich Rückbau der Bestandsleitung			
Abschnitt Umspannwerk Mechlenreuth - Regierungsbezirksgrenze Oberfranken / Oberpfalz (Ltg.Nr. B160)			
Unterlage: Umweltstudie Bestands-/Konfliktplan Landschaft / Landschaftsbild			
Unterlage- / Blatt-Nr.: C11.1.5 / Legende	bearbeitet:	Kuhlmann	22.02.2019
Maßstab	gezeichnet:	Schmidt in der Beek	25.02.2019
Blattgröße 594 x 420 mm	geprüft:	Marzelli / Bemshausen	28.02.2019
Aufgestellt: Bayreuth, den 15.03.2019			
i.V. Thomas Ehrhardt-Unglaub		i.A. Gunnar Heinitz	
