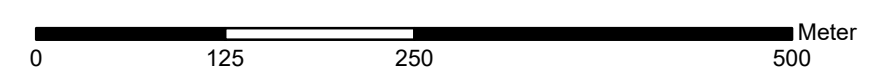
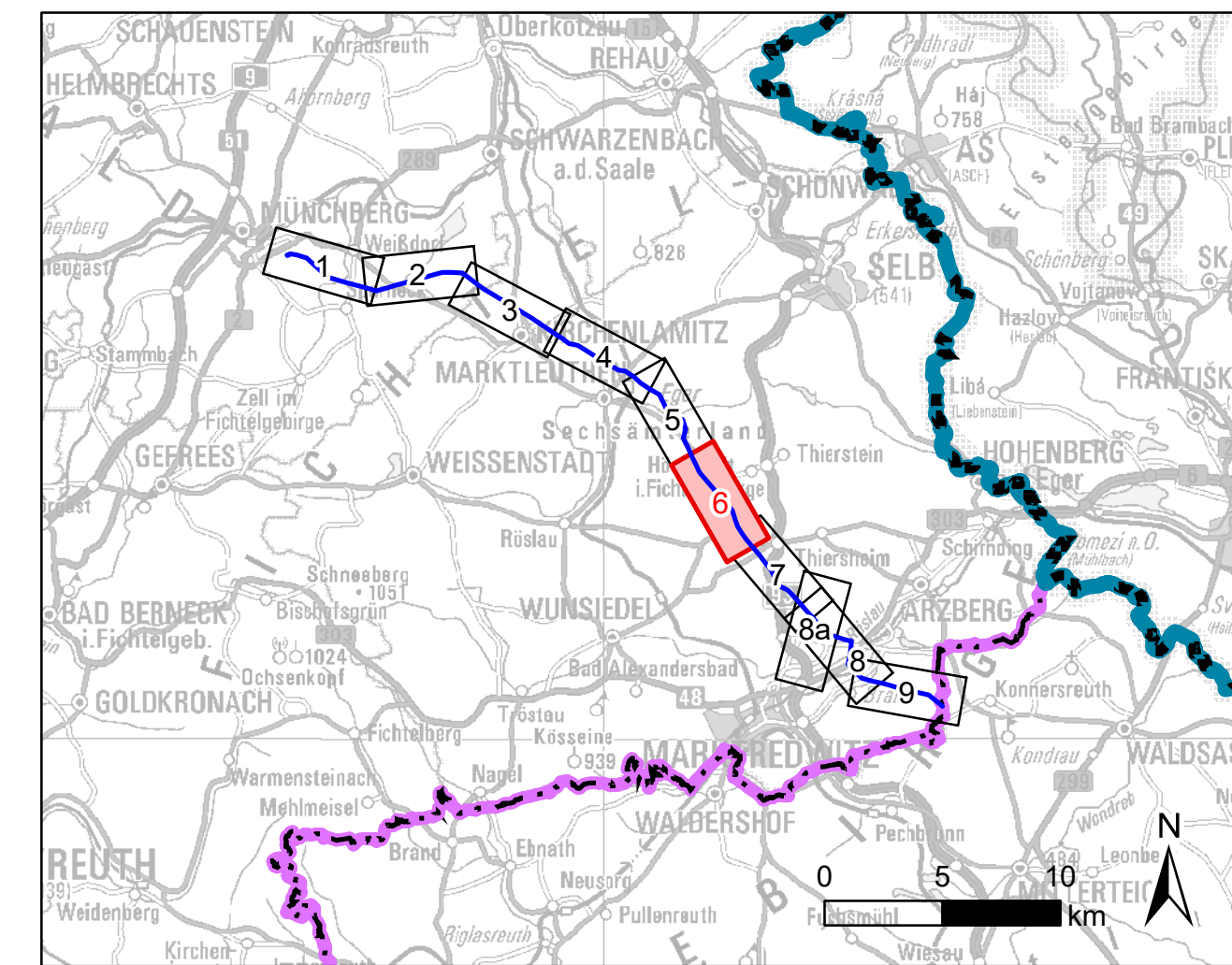


Höchstadt i. Fichtelgebirge  
Landkreis Wunsiedel  
i. Fichtelgebirge

Markt Thiersheim  
Landkreis Wunsiedel  
i. Fichtelgebirge

Kreisstadt Wunsiedel  
Landkreis Wunsiedel  
i. Fichtelgebirge




1	1. Deckblatt	29.04.2022	ifuplan
Nr.	Art der Änderung	Datum	Zeichen



**Unterlagen zum Planfeststellungsverfahren (1. Deckblatt)**

Umweltstudie

Vorhabensträger: TenneT TSO GmbH  
Bernecker Straße 70  
95448 Bayreuth



Ersteller: TNL Umweltplanung  
Raiffeisenstraße 7  
35410 Hungen  
ifuplan Institut für Umweltplanung und Raumentwicklung GmbH & Co. KG  
Amalienstraße 79  
80799 München

Tel.: +49 (0) 6402/ 51 9621-0  
Fax: +49 (0) 6402/ 51 9621-30  
Tel.: +49 (0) 89/ 30 74 975-0  
Fax: +49 (0) 89/ 30 74 975-25

Vorhaben: **Ostbayernring – Ersatzneubau 380/110-kV-Höchstspannungsleitung Redwitz – Schwandorf einschließlich Rückbau der Bestandsleitung**  
Abschnitt Umspannwerk Mechlenreuth – Regierungsbezirksgrenze Oberfranken / Oberpfalz (Ltg.Nr. B160) Mast 54 - 65

Unterlage: Umweltstudie  
Wald

Unterlage / Blatt-Nr.: C11.1.6 / Blatt 6 von 9	bearbeitet:	Kuhlmann	22.02.2019
Maßstab: 1:5.000	gezeichnet:	Columbu	25.02.2019
Blattgröße: 1160 x 420 mm	geprüft:	Marzelli / Bernshausen	28.02.2019

Aufgestellt: Bayreuth, den 15.03.2019  
I.V. Thomas Ehrhardt-Unglaub  
i. d. G. Heintz

Planfestgestellt mit Beschluss der Regierung von Oberfranken vom 24.07.2023, Az. 22-3322-6/18 Bayreuth, 24.07.2023

gez. Schneider  
Oberregierungsrat

