

# 380/110-kV-Leitung Redwitz - Mechlenreuth

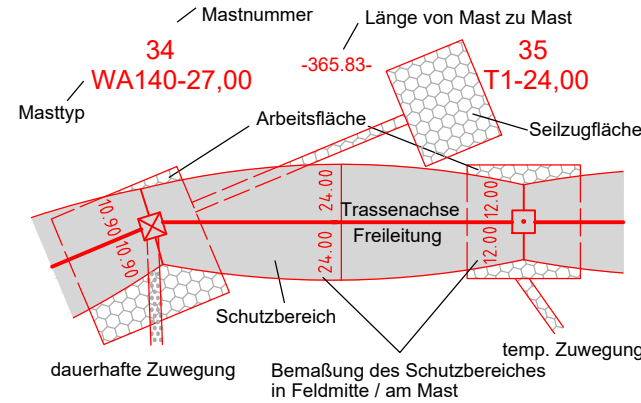
Ltg. Nr. B159

## LAGE-/GRUNDERWERBSPLAN UW Redwitz - Mast Nr. 3 - Zuwegung (temporär)

- 2 380/110-kV-Ltg. Mechlenreuth- Redwitz, B112 (Tennet)  
Mast Nr. 106 - UW Redwitz, Rückbau
- 3 110-kV-Ltg. Redwitz - Melchenreuth, B159A (Bayernwerk Netz GmbH)  
Errichtung Mast Nr. 1, Anbindung Ltg. Nr. B159A

### 2. Deckblatt

Legende:



Grenzen:

- 1 Bauwerksnummer
- 2 Eigentümer-schlüsselnummer
- 3 Grundstücks-ordnungsnummer
- 4 Flurstücksnummer
- 5 Flurstücksnummer
- 6 Abspannmast
- 7 Tragmast
- 8 Schutz-/Schleifgerüst
- Land
- Kreis
- Stadt/Gem.
- Gemarkung
- Flurstück
- Flurbereinigung
- Rückbau
- Hoch- u. Mittelsp.-Ltg.
- Waldeinschlag

### Planfeststellungsunterlage

Aufgestellt  
Bayreuth, 17.08.2018

*i.V. E. Edel* i.A. Marie Spring

Firma <b>Omexom</b> Hochspannung GmbH	Maßstab: 1 : 2000	Einheit: Meter
Datum	Name	
Bearb. 17.01.2018	Joachim	
Gepr. 01.02.2018	Kühnemund	
Zustand	Gültig	
Org.-Einheit	-	
A 2. Deckblatt		21.08.20 OHS
Zust. Änderung	Datum	Name
	Blatt: 02C / 66	

Satzungsgemäß ausgelegt in der Zeit  
vom .....  
bis .....

Zeit und Ort der Auslegung sind vor Auslegung ortsüblich bekannt gemacht worden


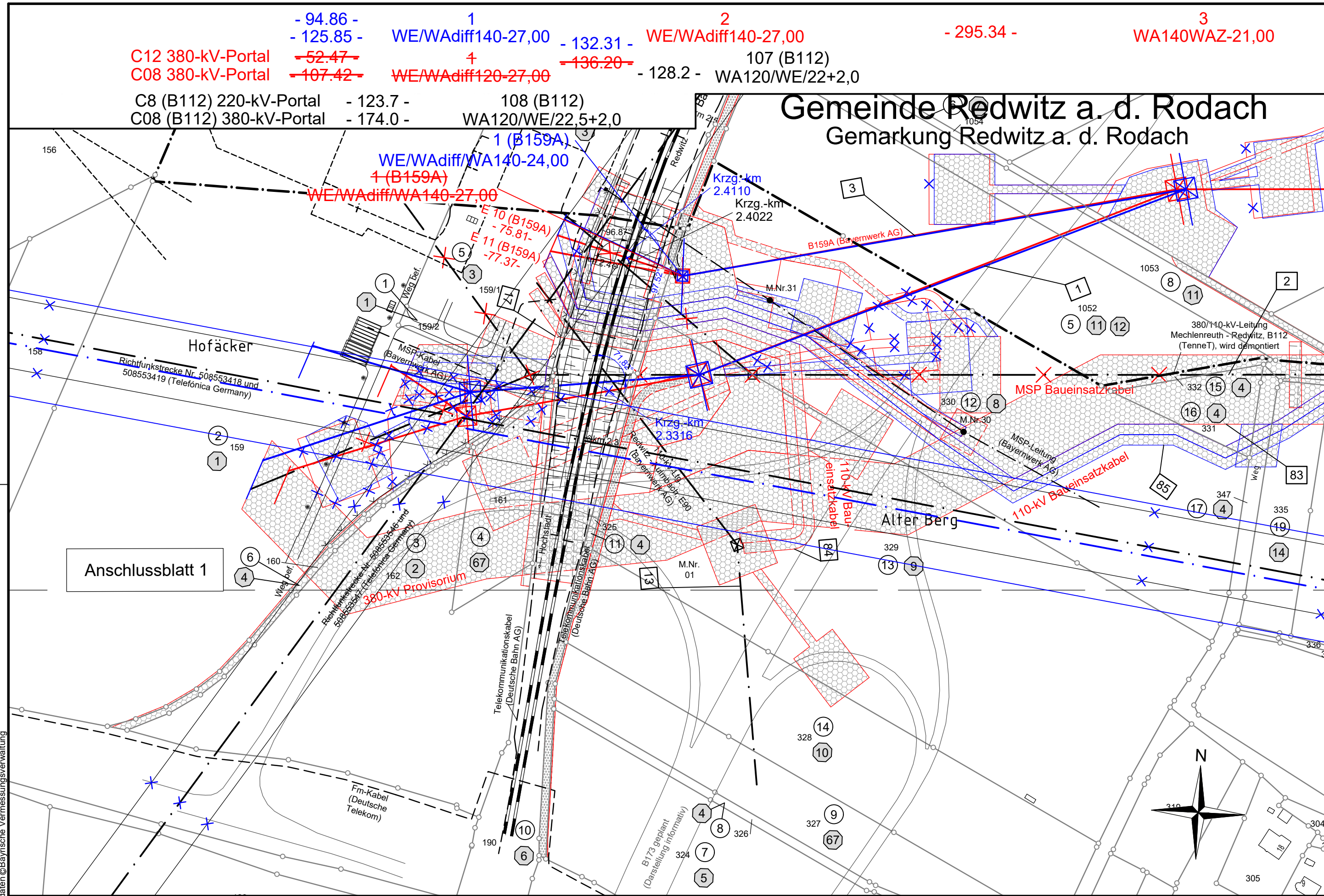
Gemeinde: .....

Dienstsigel/Unterschrift .....

Planfeststellungsbehörde

Planfestgestellt mit Beschluss der Regierung von Oberfranken vom 08.11.2021, Az. 22-3322-5/18 Bayreuth, 08.11.2021

gez.  
Stadler  
Regierungsdirektorin

Quelle: Geobasisdaten © Bayerische Vermessungsverwaltung