

380/110-kV-Leitung Redwitz - Mechlenreuth

Ltg. Nr. B159











LAGE-/GRUNDERWERBSPLAN

Mast-Nr. 84 - Mast-Nr. 88

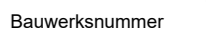
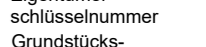
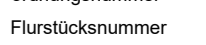
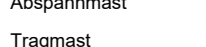

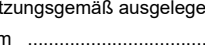

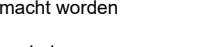


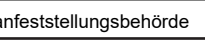
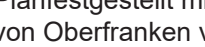
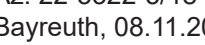



380/110-kV-Ltg. Mechlenreuth-Redwitz, B112 (Tennet)
Mast Nr. 37 - Mast Nr. 33, Rückbau

2. Deckblatt

Legende:

	Mastnummer		Länge von Mast zu Mast
	Masttyp		Schutzbereich
	Arbeitsfläche		temp. Zuwegung
	Trassenachse		Bemaßung des Schutzbereiches in Feldmitte / am Mast
	Freileitung		dauerhafte Zuwegung

Grenzen:

	Bauwerksnummer		Land
	Kreis		Stadt/Gem.
	Eigentümer-Schlüsselnummer		Gemarkung
	Grundstücks-Ordnungsnummer		Flurstück
	Flurstücksnummer		Flurbereinigung
	Abspannmast		Rückbau
	Tragmast		Hoch- u. Mittelsp.-Ltg.
	Schutz-/Schleifgerüst		Waldeinschlag

Planfeststellungsunterlage

Aufgestellt Bayreuth, 17.08.2018

i.v. Schöberl *i.A. Hans Spring*

Firma	Maßstab:	Einheit:
Omexom Hochspannung GmbH	1 : 2000	Meter


Bearb.	Datum	Name
15.02.2018	15.02.2018	Joachim
Gepr.	Datum	Name
19.02.2018	19.02.2018	Kühnemund
Zustand	Datum	Name
Gültig	-	-
Org.-Einheit	-	-

Dienstiegel/Unterschrift

Planfeststellungsbehörde

Planfestgestellt mit Beschluss der Regierung von Oberfranken vom 08.11.2021, Az. 22-3322-5/18 Bayreuth, 08.11.2021

gez. Stadler
Regierungsdirektorin



Quelle: Geobasisdaten/Bayerische Vermessungsverwaltung