

380/110-kV-Leitung Redwitz - Mechlenreuth

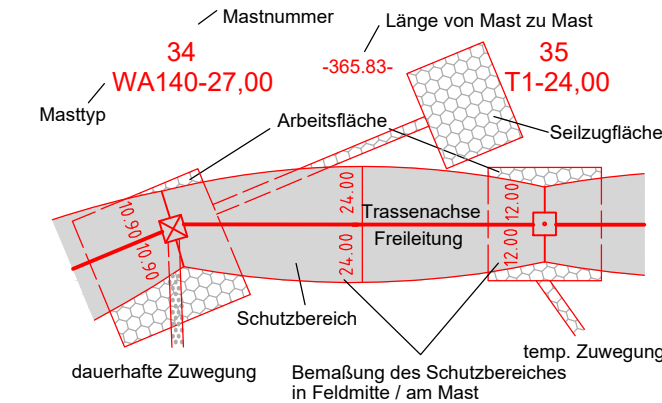
Ltg. Nr. B159

LAGE-/GRUNDERWERBSPLAN

2 380/110-kV-Ltg. Mechlenreuth- Redwitz, B112 (Tennet)
Mast Nr. 23 - Mast Nr. 25, Rückbau

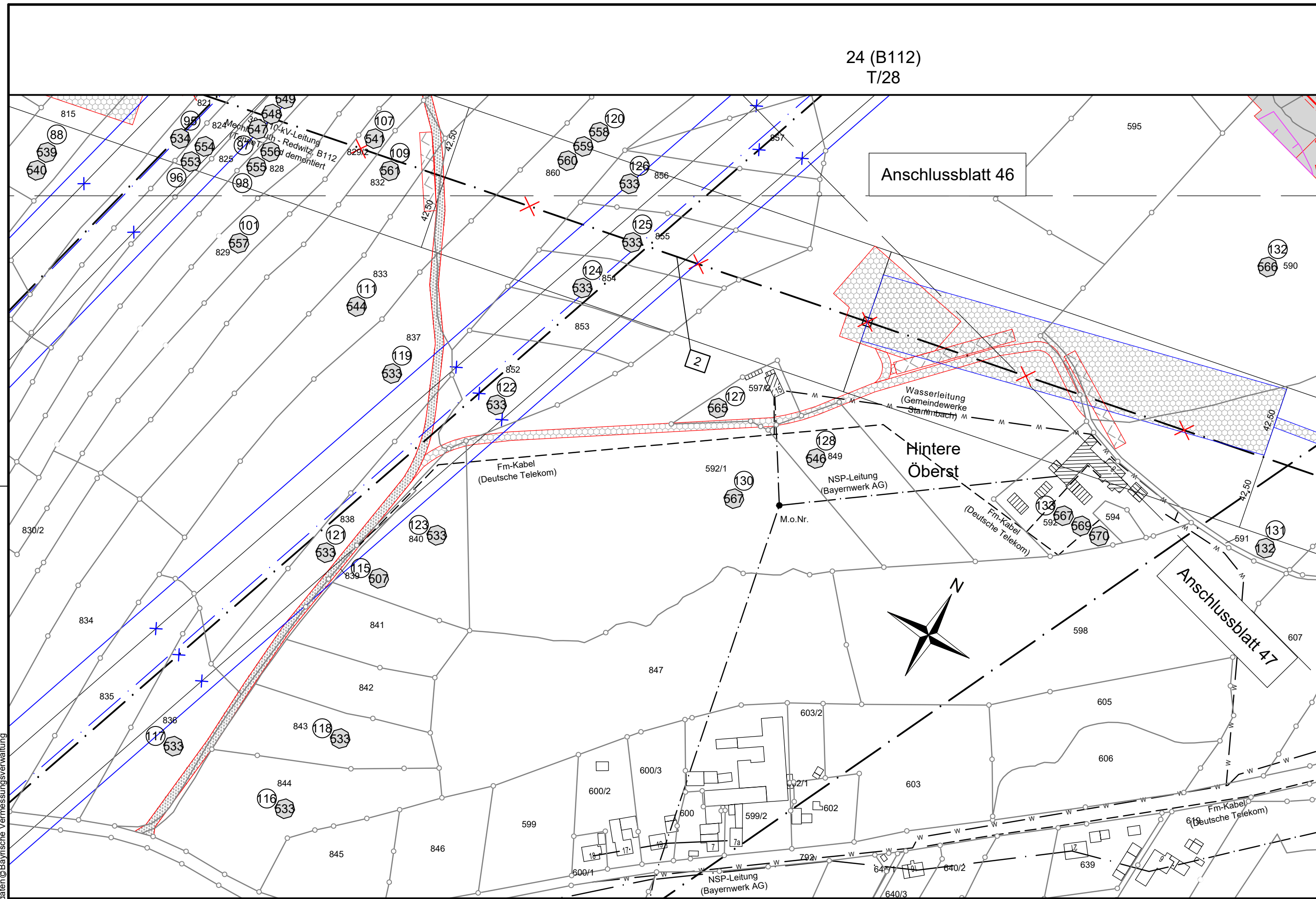
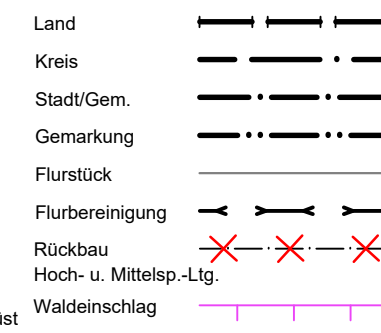
2. Deckblatt

Legende:



Grenzen:

- 1 Bauwerksnummer
- 1 Eigentümer-schlüsselnummer
- 5 Grundstücks-ordnungsnummer
- 37 Flurstücksnummer
- Abspannmast
- Tragmast
- Schutz-/Schleifgerüst



24 (B112)
T/28

Anschlussblatt 46



Anschlussblatt 47

Landkreis Hof Stadt Münchberg Gemarkung Poppenreuth

Planfeststellungsunterlage

Aufgestellt Bayreuth, 17.08.2018

i.v. Eder *i.A. Marie Sprung*

Firma: Omexom Hochspannung GmbH
Maßstab: 1 : 2000
Einheit: Meter

Datum	Name
Bearb. 15.02.2018	Joachim
Gepr. 19.02.2018	Kühnemund
Zustand	Gültig
Org.-Einheit	-

gez. Stadler
Regierungsdirektorin

Satzungsgemäß ausgelegt in der Zeit vom bis

Zeit und Ort der Auslegung sind vor Auslegung ortsüblich bekannt gemacht worden

Gemeinde:

Dienststempel/Unterschrift

Planfeststellungsbehörde

Planfestgestellt mit Beschluss der Regierung von Oberfranken vom 08.11.2021, Az. 22-3322-5/18 Bayreuth, 08.11.2021

