

19
T1-38,00
VK
D-2-T

- 295.50 -


20
T1-32,00
VK
D-2-T

- 485.00 -

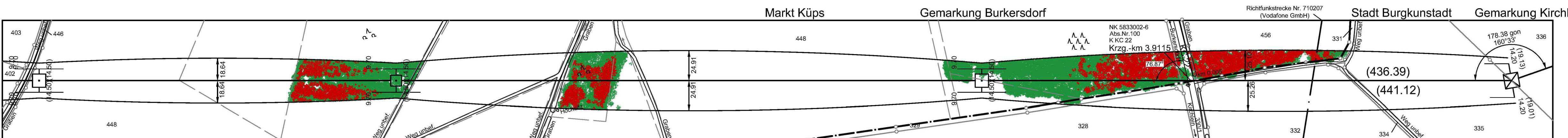
21
T2-50,00
VK
D-2-T

- 438.73 -

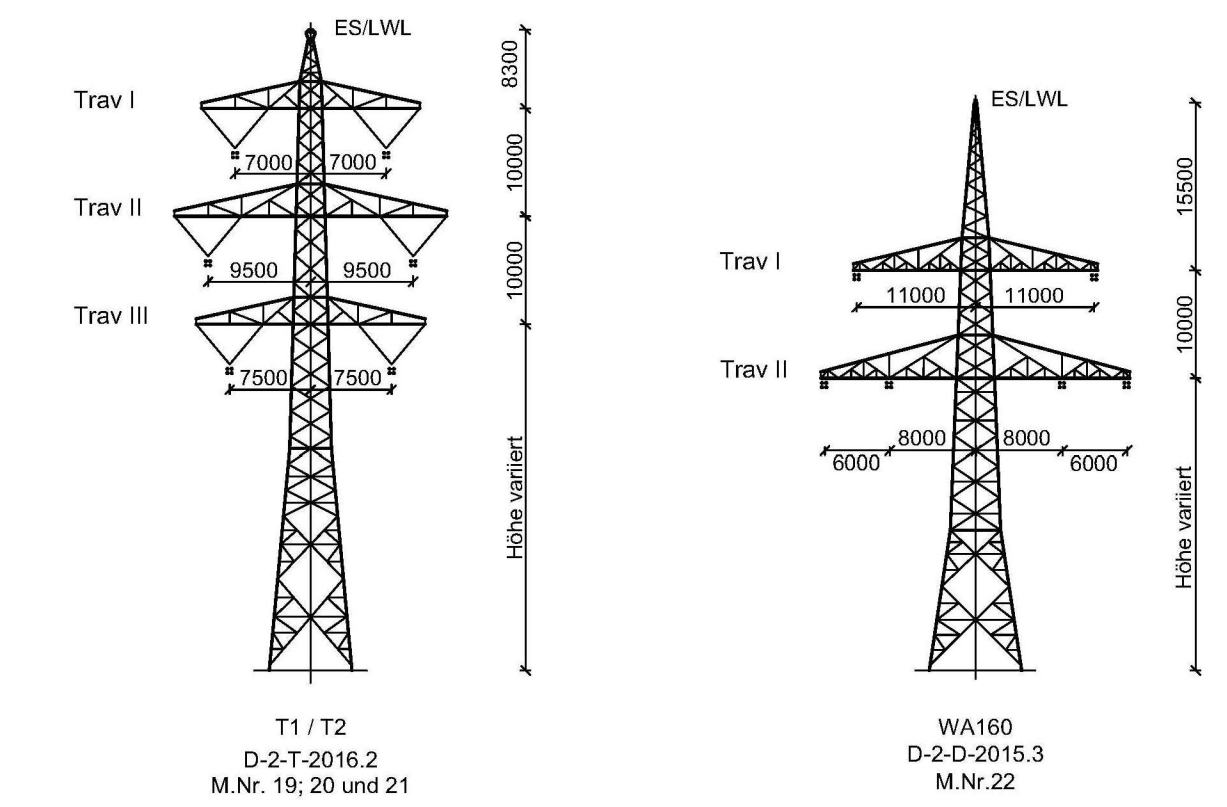
22
WA160-36,00
DA
D-2-D
SF



300.00 NHN



Vegetationspunkte mit Seilabstand < 5,00 m
Vegetationspunkte mit Seilabstand >= 5,00 m



Unterlage 4.2



380/110-kV-Leitung
Redwitz - Mechlenreuth
Ltg. Nr. B159

LÄNGENPROFIL
Mast-Nr. 19 - Mast-Nr. 22

2. Deckblatt

DIN VDE-Bestimmung	: 0210/EN 50341/04.16	EIS 2	WIND 1	TEMP.: 80°C
Gestänge	: D-2-T-2016.2; D-2-D-2015.3			
Beseilung	: 2 x 3 x 4 x 565-AL1/72-ST1A; $\alpha = 46.0$ N/mm ²			
Leitersseil	: -			
Erdseil	: -			
Luftkabel	: 1 x 181-AL3/25-A20SA; dhgl. zum Leitersseil bei EDS			
Ketten	: DA = 7.00m, VK = 4.70m			
Seitliche Überhöhung	: 16.5 m rechts ----- oder links ----- aufgenommen			
Datum der Profilaufnahme	: 04/2015			

Planfeststellungsunterlage

Aufgestellt	Bayreuth,	17.08.2018	Satzungsgemäß ausgelegt in der Zeit vom ... bis ...	
i.V. Edel			Zeit und Ort der Auslegung sind vor Auslegung ortsüblich bekannt gemacht worden	
i.A. ...			Gemeinde: ...	
Firma	Omexom	Maßstab:	Länge 1:2000	Einheit: Meter
Hochspannung GmbH		Höhe	1:500	
Datum	13.12.2017	Name	Küller	
Bearb.	26.03.2018	Kühnemund		
Gepr.		Gültig		
Zustand				
Org.-Einheit				
Dienstsiegel/Unterschrift				
Planfeststellungsbehörde				
Planfestgestellt mit Beschluss der Regierung von Oberfranken vom 08.11.2021, Az. 22-3322-5/18 Bayreuth, 08.11.2021				
g92: Stadler, Regierungsdirektorin				

