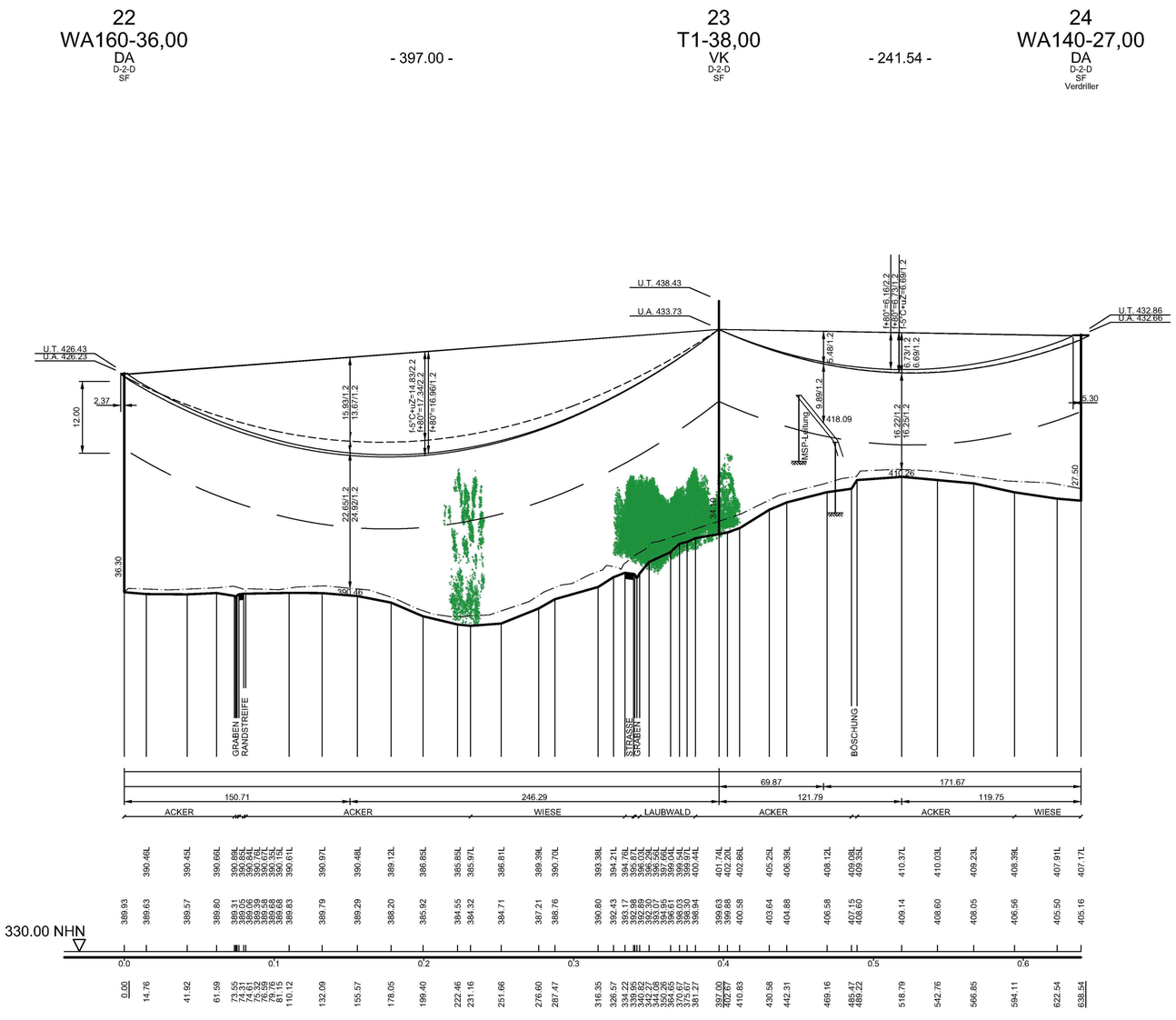

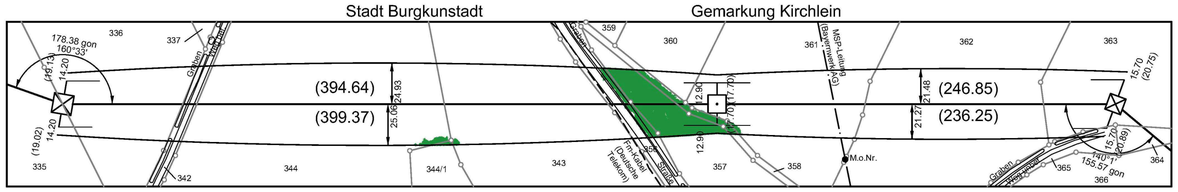



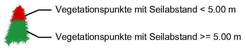

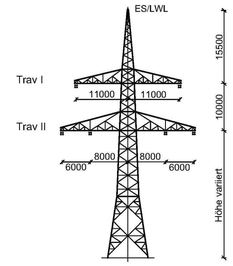

WA160
D-2-D-2015.3
M.Nr.22

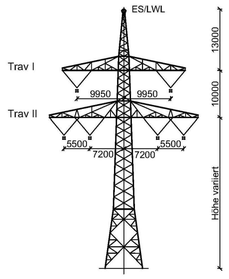

T1
D-2-D-2015.3
M.Nr. 23

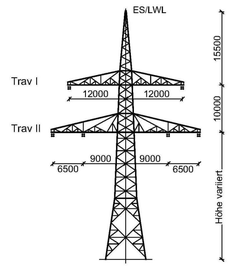

WA140
D-2-D-2015.3
M.Nr. 24
Verdriller

Unterlage 4.2

TenneT
Taking power further

380/110-kV-Leitung
Redwitz - Mechlenreuth

Ltg. Nr. B159

LÄNGENPROFIL

Mast-Nr. 22 - Mast-Nr. 24

2. Deckblatt

DIN VDE-Bestimmung	:	0210/EN 50341/04.16 EIS 2 WIND 1 TEMP.: 80°C
Gestänge	:	D-2-D-2015.3
Beseilung		
Leiterseil	:	2 x 3 x 4 x 565-AL1/72-ST1A; σ_c = 46.0 N/mm²
	:	
Erdseil		-
Luftkabel	:	1 x 181-AL3/25-A20SA; dhgl. zum Leiterseil bei EDS
Ketten	:	DA = 7.00m, VK = 4.70m
Seitliche Überhöhung	:	15.0 m rechts — — — — — oder links — · — · — aufgenommen
Datum der Profilaufnahme	:	04/2015

Planfeststellungsunterlage

Aufgestellt
Bayreuth, 17.08.2018

i.V. i.A. Marie Spranger

Satzungsgemäß ausgelegen in der Zeit
vom .....
bis .....
Zeit und Ort der Auslegung sind vor Auslegung ortsüblich bekannt gemacht worden
Gemeinde: .....
Dienstsiegel/Unterschrift .....

Planfeststellungsbehörde
Planfestgestellt mit Beschluss der Regierung von Oberfranken vom 08.11.2021,
Az. 22-3322-5/18
Bayreuth, 08.11.2021
gez.
Stadler
Regierungsdirektorin

BAYERN REGIERUNG VON OBERFRANKEN

Firma	Maßstab:	Einheit:
Omexom Hochspannung GmbH	Länge 1:2000 Höhe 1:500	Meter

	Datum	Name
Bearb.	13.12.2017	Küter
Gepr.	26.03.2018	Kühnemund
Zustand		Gültig
Org.-Einheit		-

TenneT Taking power further

Zust.	Änderung	Datum	Name
A	2. Deckblatt	21.08.20	OHS

Blatt: 10 / 58

Quelle: Geobasisdaten © Bayrische Vermessungsverwaltung