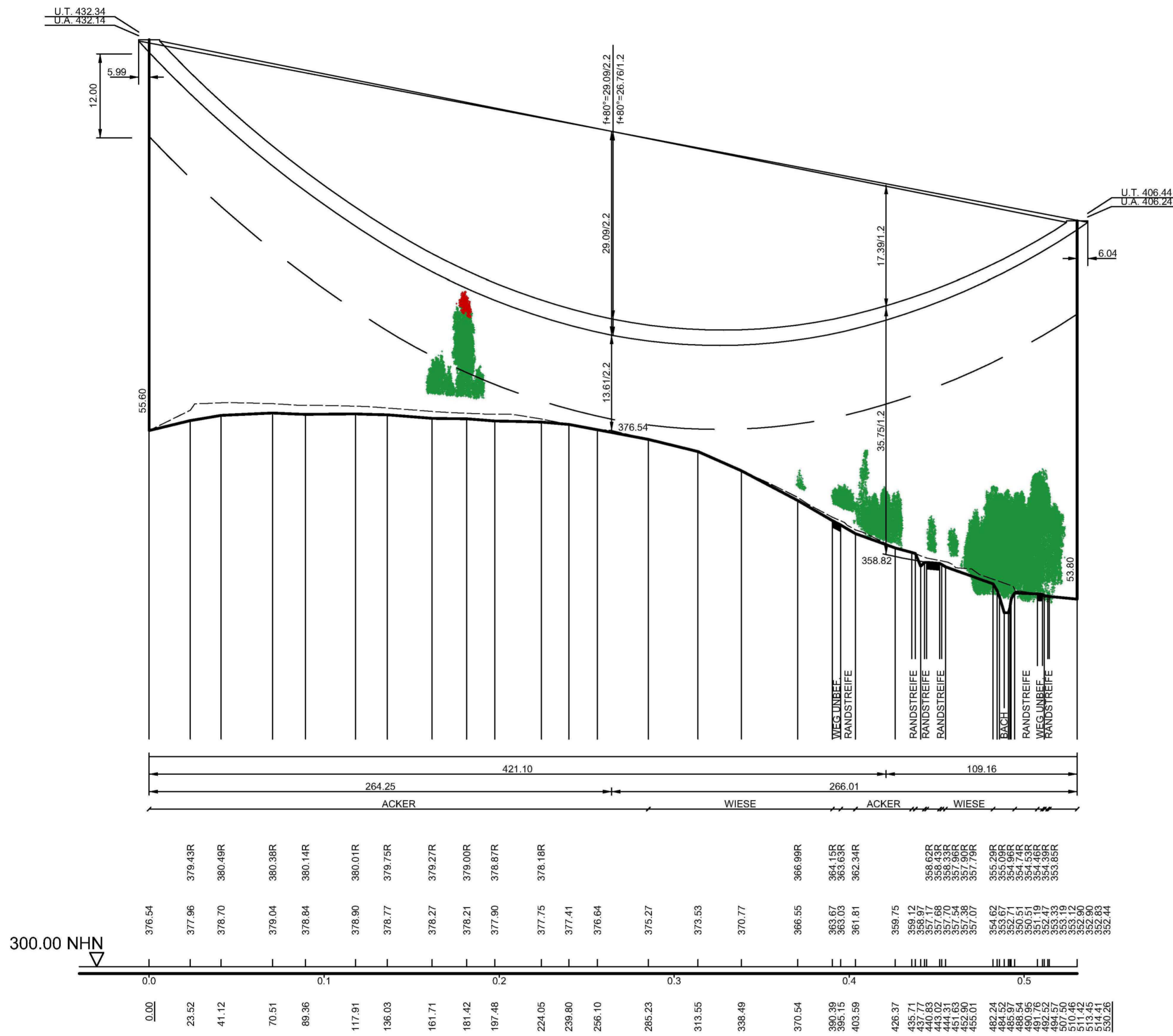


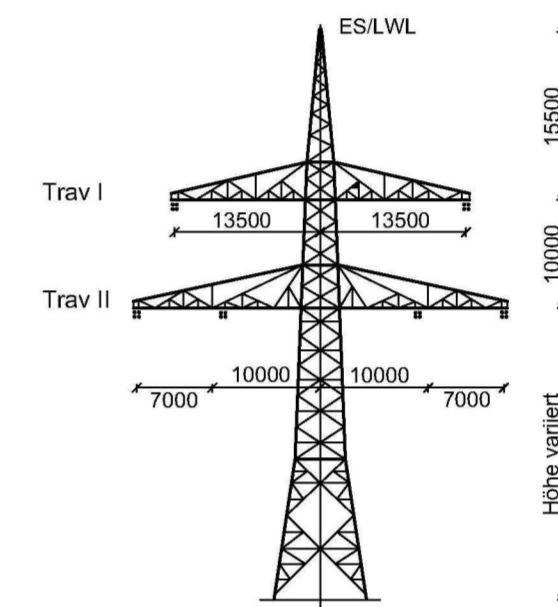
33
WA120-54,00
DA
D-2-D
SF

- 530.26 -

34
WA120-54,00
DA
D-2-D



Vegetationspunkte mit Seilabstand < 5.00 m
Vegetationspunkte mit Seilabstand >= 5.00 m



WA120
D-2-D-2015.3
M.Nr. 33, 34

Unterlage 4.2

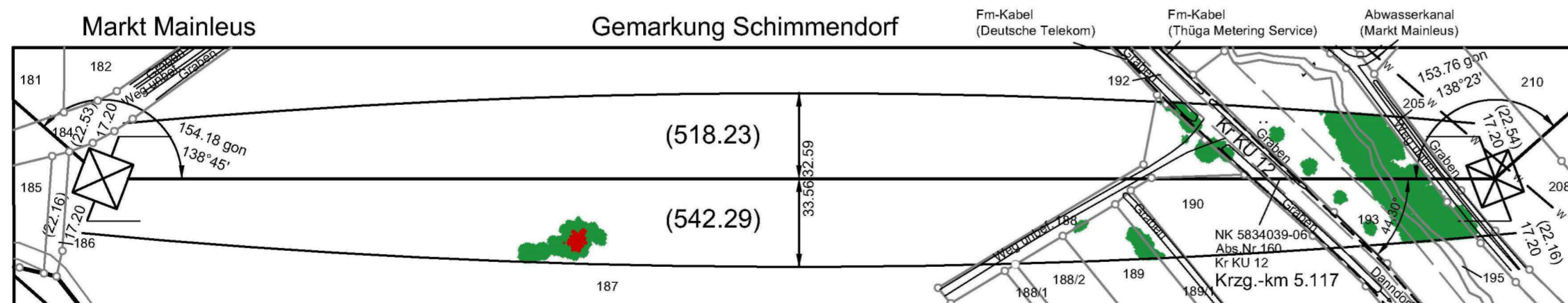


380/110-kV-Leitung Redwitz - Mechlenreuth Ltg. Nr. B159

LÄNGENPROFIL Mast-Nr. 33 - Mast-Nr. 34

2. Deckblatt

DIN VDE-Bestimmung	: 0210/EN 50341/04.16 EIS 2 WIND 1	TEMP.: 80°C
Gestänge	: D-2-D-2015.3	
Beseilung		
Leiteseil	: 2 x 3 x 4 x 565-AL1/72-ST1A; $\alpha = 46.0 \text{ N/mm}^2$	
Erdseil	: -	
Luftkabel	: 1 x 181-AL3/25-A20SA; $\alpha = 49.70 \text{ N/mm}^2$; Vogelschutzarmatur je 25 m	
Ketten	: DA = 7.00m	
Seitliche Überhöhung	: 16.5 m rechts ----- oder links - - - - - aufgenommen	
Datum der Profilaufnahme	: 04/2015	



Planfeststellungsunterlage

Aufgestellt Bayreuth,	17.08.2018	Satzungsgemäß ausgelegen in der Zeit vom bis
Zeit und Ort der Auslegung sind vor Auslegung ortsüblich bekannt gemacht worden		Gemeinde:
Firma Omexom Hochspannung GmbH		Dienstsiegel/Unterschrift
Maßstab: Länge 1:2000 Höhe 1:500	Einheit: Meter	Planfeststellungsbehörde
Bearb. 13.12.2017	Küter	Planfestgestellt mit Beschluss der Regierung von Oberfranken vom 08.11.2021, Az. 22-3322-5/18 Bayreuth, 08.11.2021
Gepr. 26.03.2018	Kühnemund	
Zustand	Gültig	
Org.-Einheit	-	
Blatt: 15A / 58		gez. Stadler Regierungsdirektorin

