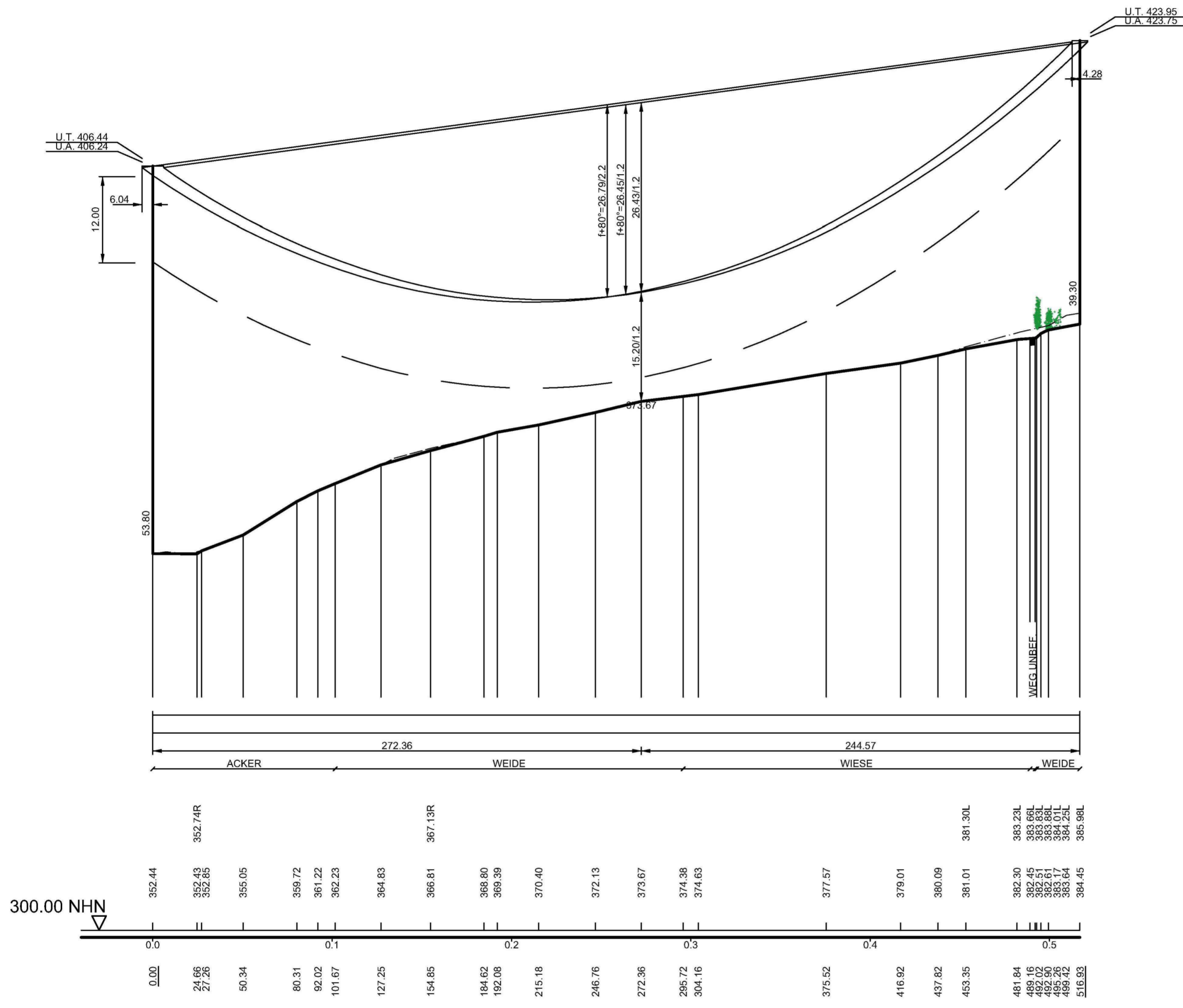


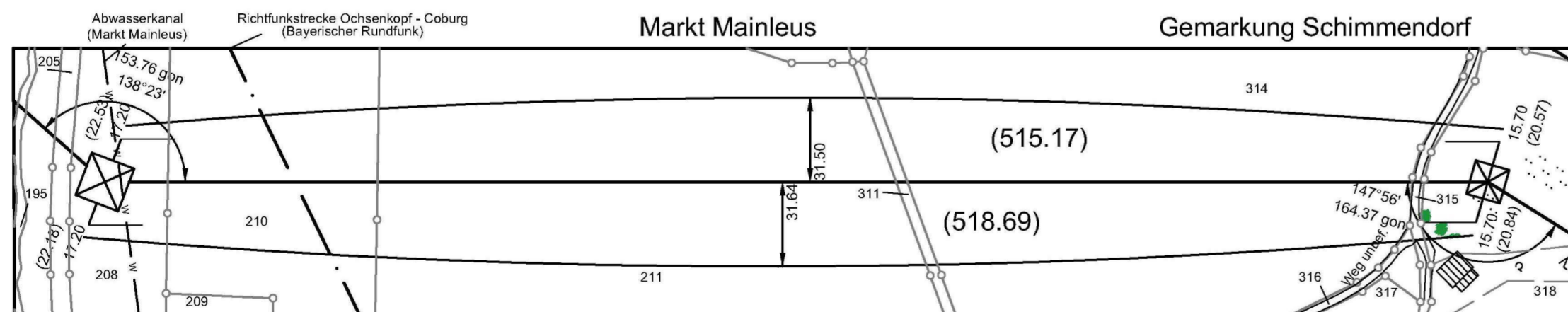
34
WA120-54,00
DA
D-2-D

- 516.93 -

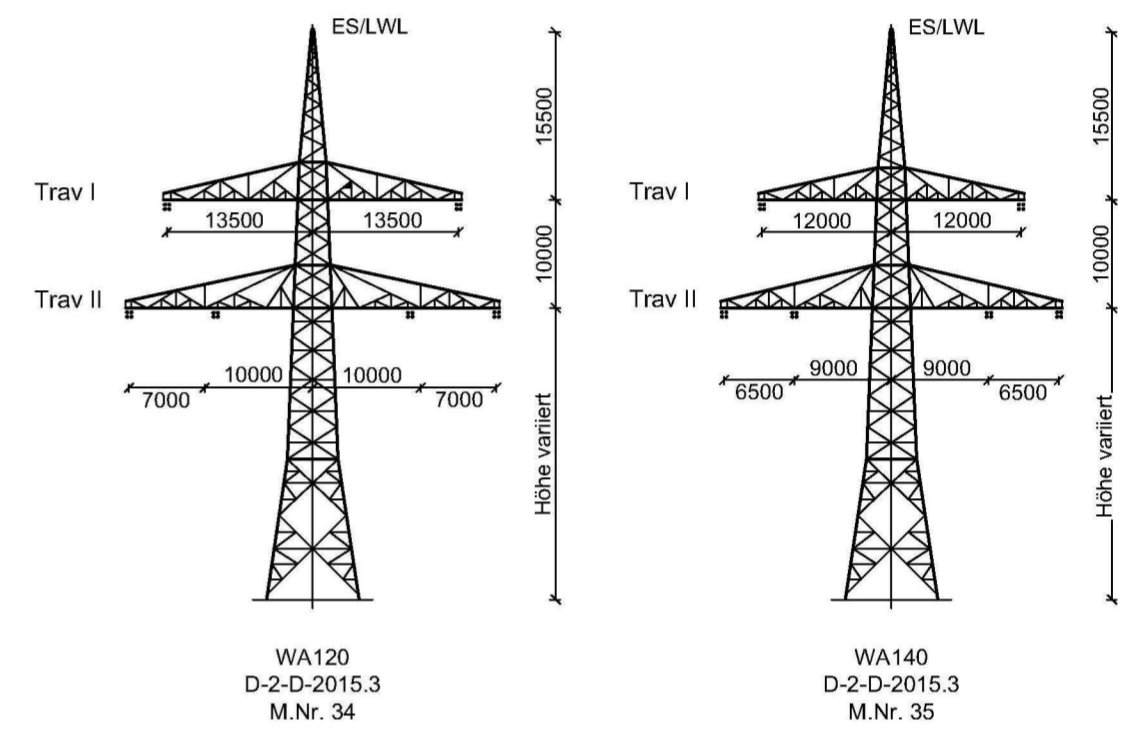
35
WA140-39,00
DA
D-2-D
SF



300.00 NHN



Vegetationspunkte mit Seilabstand < 5.00 m
Vegetationspunkte mit Seilabstand >= 5.00 m



Unterlage 4.2



380/110-kV-Leitung Redwitz - Mechlenreuth Ltg. Nr. B159

LÄNGENPROFIL Mast-Nr. 34 - Mast-Nr. 35

2. Deckblatt

| | | |
|--------------------------|--|-------------|
| DIN VDE-Bestimmung | : 0210/EN 50341/04.16 EIS 2 WIND 1 | TEMP.: 80°C |
| Gestänge | : D-2-D-2015.3 | |
| Beseilung | | |
| Leiterseil | : 2 x 3 x 4 x 565-AL1/72-ST1A; $\alpha = 46.0 \text{ N/mm}^2$ | |
| Erdseil | : - | |
| Luftkabel | : 1 x 181-AL3/25-A20SA; $\alpha = 49.70 \text{ N/mm}^2$; Vogelschutzarmatur je 25 m | |
| Ketten | : DA = 7.00m | |
| Seitliche Überhöhung | : 16.5 m rechts ----- oder links - - - - - aufgenommen | |
| Datum der Profilaufnahme | : 04/2015 | |

Planfeststellungsunterlage

| | | | |
|---|--|--|-------------------|
| Aufgestellt Bayreuth, <u>17.08.2018</u> | | Satzungsgemäß ausgelegen in der Zeit vom bis | |
| i.V. <u>Eldes</u> | | i.A. <u>Mark Spring</u> | |
| Firma Omexom Hochspannung GmbH | | Maßstab: Länge 1:2000 Höhe 1:500 | Einheit: Meter |
| Datum 13.12.2017 | | Name Küter | |
| Gepr. 26.03.2018 | | Kühnemund | |
| Zustand Gültig | | Gültig | |
| Org.-Einheit - | | - | |
| A 2 Deckblatt | | Blatt: 15B / 58 | |
| Zust. Änderung | | Datum Name | |
| Planfestgestellt mit Beschluss der Regierung von Oberfranken vom 08.11.2021, Az. 22-3322-5/18 Bayreuth, 08.11.2021 | | gez. Stadler Regierungsdirektorin | |

