

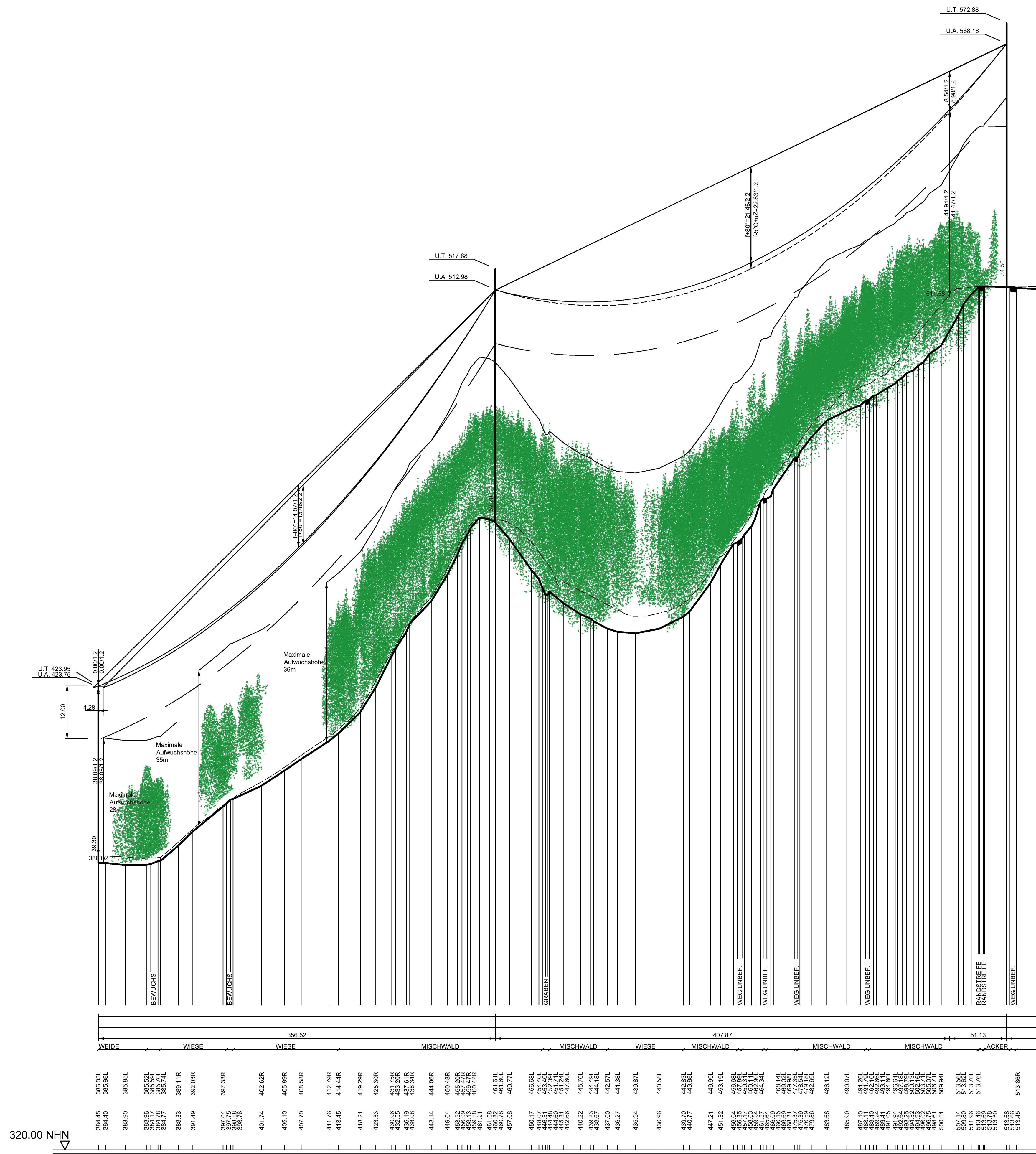
35
WA140-39,00
DA
D 2-D
SF

- 356.52 -


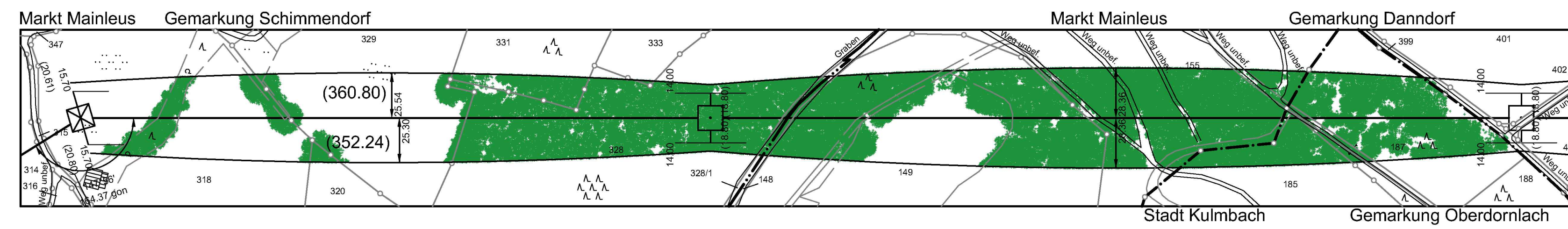
36
T2-56,00
VK
D 2-D
SF

- 459.00 -

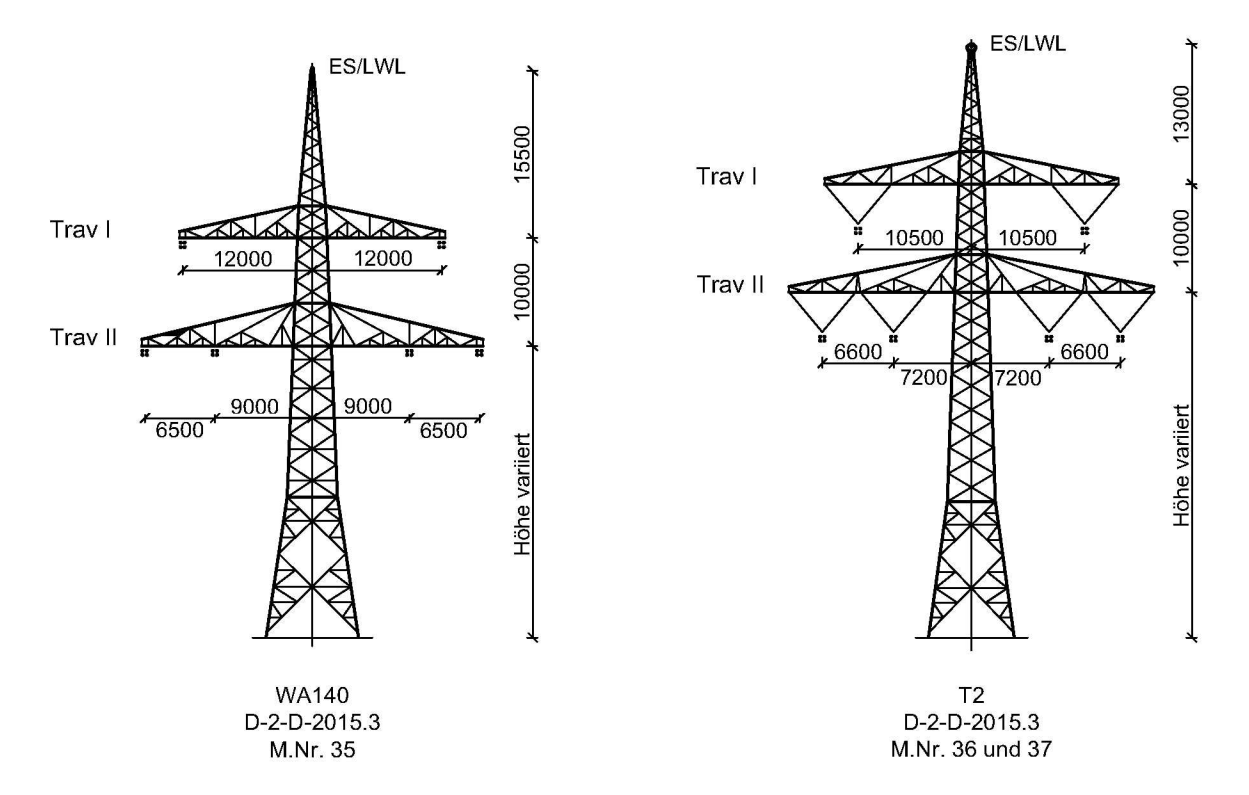
37
T2-59,00
VK
D 2-D
SF



320.00 NHN



Vegetationspunkte mit Seilabstand < 5.00 m
Vegetationspunkte mit Seilabstand >= 5.00 m



Unterlage 4.2

TENNET
Taking power further

**380/110-kV-Leitung
Redwitz - Mehlenreuth
Ltg. Nr. B159**

**LÄNGENPROFIL
Mast-Nr. 35 - Mast-Nr. 37**

2. Deckblatt

DIN VDE-Bestimmung : 0210/EN 50341:04.16 EIS 2 WIND 1 TEMP.: 80°C
 Gestänge : D-2-D-2015.3
 Beiseilung :
 Leiterseil : 2 x 3 x 4 x 565-AL1/72-ST1A; $\sigma = 46,0 \text{ N/mm}^2$
 Erdseil :
 Luftkabel : 1 x 181-AL3/25-A20SA; $\sigma = 49,70 \text{ N/mm}^2$; Vogelschutzarmatur je 25 m
 Ketten : DA = 7,00m; VK = 4,70m
 Seitliche Überhöhung : 15,0 m rechts ----- oder links ----- aufgenommen
 Datum der Profilaufnahme : 04/2015

Planfeststellungsunterlage

Aufgestellt Bayreuth, ...17.08.2018...
i.v. Gabels *J. A. ...*

Firma: **Omexom** Hochspannung GmbH
 Maßstab: Länge 1:2000, Höhe 1:500
 Datum: 13.12.2017, Name: Köler
 Gepr.: 26.03.2018, Künnemund
 Zustand: Gültig

Planfestgestellt mit Beschluss der Regierung von Oberfranken vom 08.11.2021, Az. 22-3322-5/18 Bayreuth, 08.11.2021

geZ Stadler
 Regierungsdirektorin