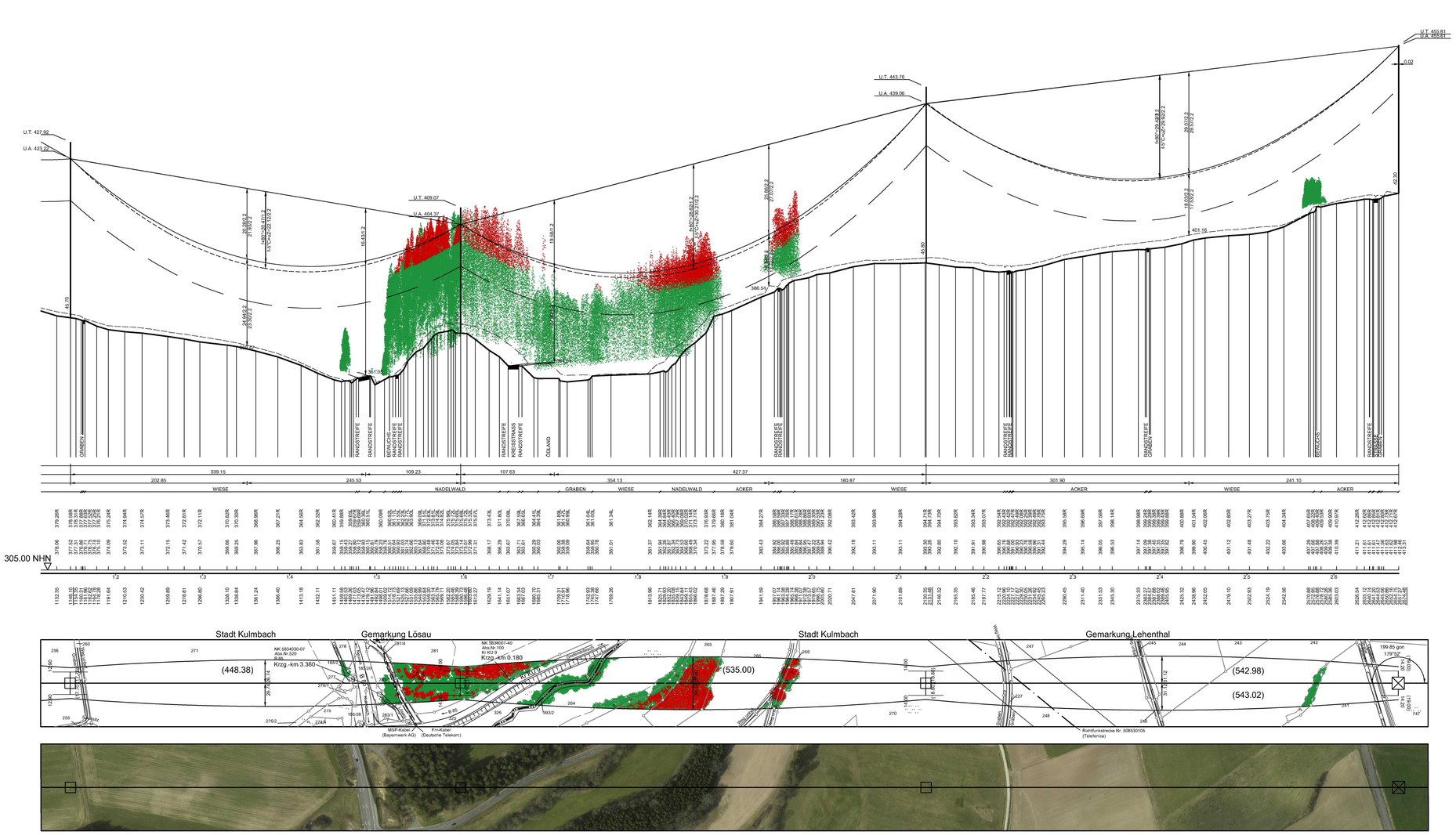

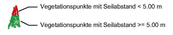

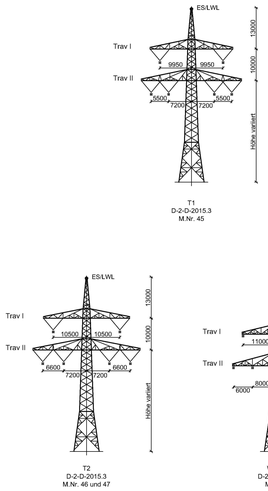

Unterlage 4.2

TENNET
Taking power further

380/110-kV-Leitung
Redwitz - Mechlenreuth

Ltg. Nr. B159

LÄNGENPROFIL

Mast-Nr. 45 - Mast-Nr. 48

2. Deckblatt

DIN VDE-Bestimmung	:	0210/EN 50341/04.16 EIS 2 WIND 1 TEMP.: 80°C
Gestänge	:	D-2-D-2015.3
Beseilung		
Leiterseil	:	2 x 3 x 4 x 565-AL1/72-ST1A; α_i = 46.0 N/mm²
	:	
Erdseil	:	-
Luftkabel	:	1 x 181-AL3/25-A20SA; α_i = 49.70 N/mm²; Vogelschutzarmatur je 25 m
Ketten	:	DA = 7.00m, VH = 4.70m
Seitliche Überhöhung	:	15.0 m rechts — — — — — oder links — · — · — aufgenommen
Datum der Profilaufnahme	:	04/2015

Planfeststellungsunterlage

Aufgestellt
Bayreuth, 17.08.2018

i.V. [signature] i.A. [signature]

Satzungsgemäß ausgelegen in der Zeit
vom .....
bis .....

Zeit und Ort der Auslegung sind vor Auslegung ortsüblich bekannt gemacht worden

Gemeinde: .....

Dienstsiegel/Unterschrift .....

Firma	Maßstab:	Einheit:
Omexom Hochspannung GmbH	Länge 1:2000 Höhe 1:500	Meter

	Datum	Name
Bearb.	13.12.2017	Küster
Gepr.	26.03.2018	Kühnemund
Zustand		Gültig
Org.-Einheit		-

TENNET Taking power further

Zust	Änderung	Datum	Name
A	2. Deckblatt	13.11.20	OHS

Blatt: 20 / 58

Planfeststellungsbehörde

Planfestgestellt mit Beschluss der Regierung von Oberfranken vom 08.11.2021,
Az. 22-3322-5/18
Bayreuth, 08.11.2021

gez.
Stadler
Regierungsdirektorin

BAYERN REGIERUNG VON OBERFRANKEN

Quelle: Geobasisdaten © Bayrische Vermessungsverwaltung