

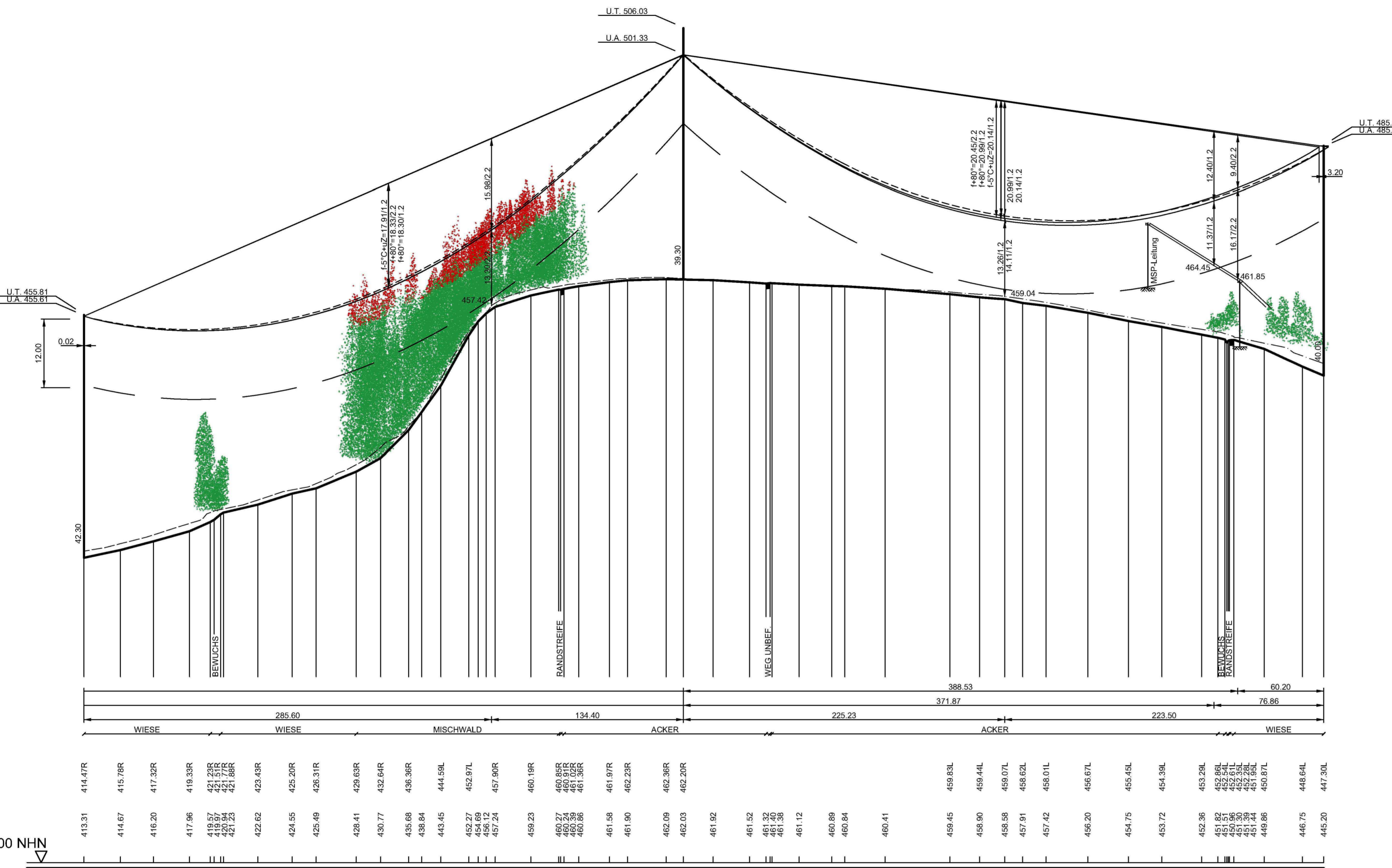
48
WA160-42,00
DA
D-2-D
SF

- 420.00 -

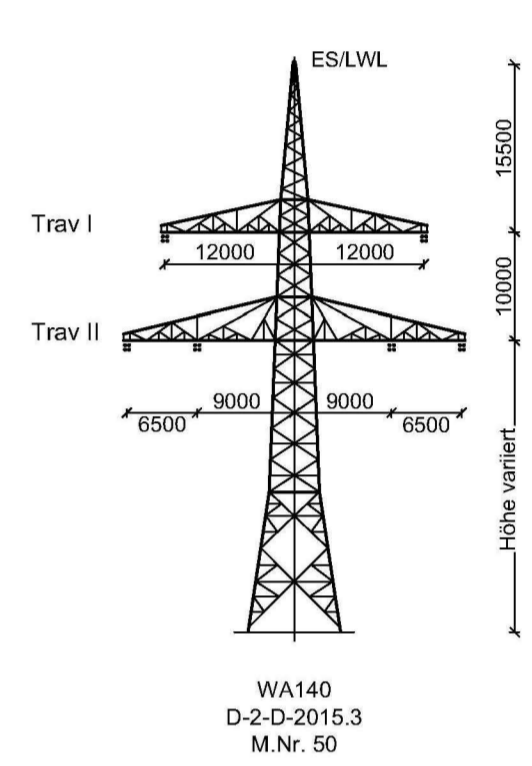
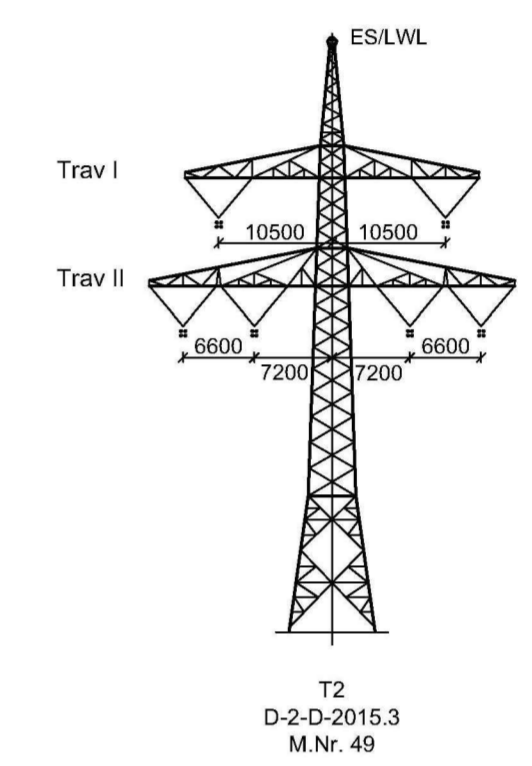
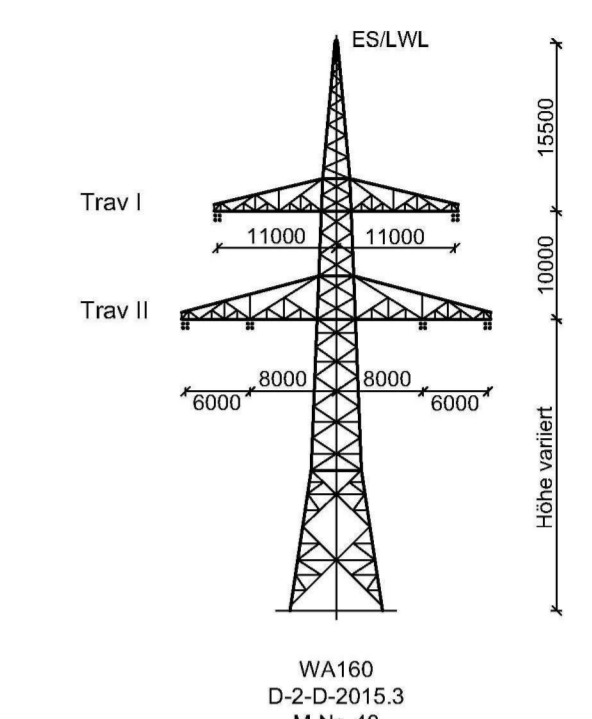
49
T2-44,00
VK
D-2-D

- 448.73 -

50
WA140-39,00
DA
D-2-D
SF



Vegetationspunkte mit Seilabstand < 5,00 m
Vegetationspunkte mit Seilabstand >= 5,00 m



Unterlage 4.2

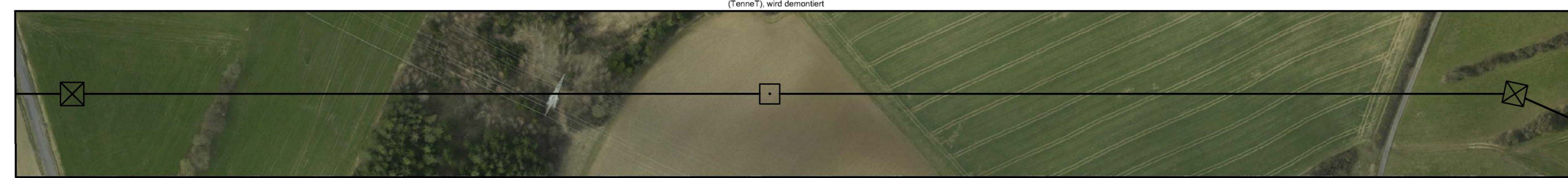
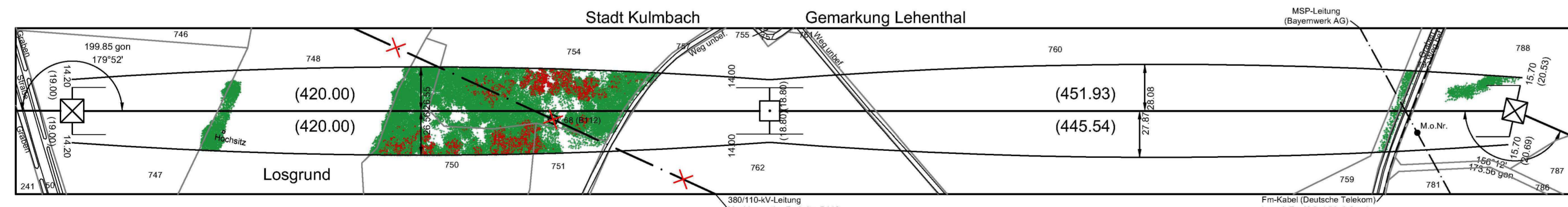


380/110-kV-Leitung Redwitz - Mechlenreuth Ltg. Nr. B159

LÄNGENPROFIL Mast-Nr. 48 - Mast-Nr. 50

2. Deckblatt

| | | |
|--------------------------|---|-------------|
| DIN VDE-Bestimmung | : 0210/EN 50341/04.16 EIS 2 WIND 1 | TEMP.: 80°C |
| Gestänge | : D-2-D-2015.3 | |
| Beseilung | | |
| Leiterseil | : 2 x 3 x 4 x 565-AL1/72-ST1A; α = 46,0 N/mm² | |
| Erdseil | : - | |
| Luftkabel | : 1 x 181-AL3/25-A20SA; α = 49,70 N/mm²; Vogelschutzarmatur je 25 m | |
| Ketten | : DA = 7,00m, VK = 4,70m | |
| Seitliche Überhöhung | : 15,5 m rechts oder links aufgenommen | |
| Datum der Profilaufnahme | : 04/2015 | |



| | | | |
|--|----------------------------------|--|----------------------------|
| Planfeststellungsunterlage | | Satzungsgemäß auslegen in der Zeit vom ... bis ... | |
| Aufgestellt Bayreuth, | 17.08.2018 | Zeit und Ort der Auslegung sind vor Auslegung ortsüblich bekannt gemacht worden. | |
| <i>i.V. Elberich</i> | | <i>i.A. Manfred Spring</i> | |
| Firma Omexom Hochspannung GmbH | Maßstab: Länge 1:2000 Höhe 1:500 | Einheit: Meter | Dienststempel/Unterschrift |
| Datum 13.12.2017 | | Name Küter | Planfeststellungsbehörde |
| Gepr. 26.03.2018 | | Kühnemund | |
| Zustand Gültig | | Gültig | |
| Org.-Einheit | | - | |
| Tennet logo | | Planfestgestellt mit Beschluss der Regierung von Oberfranken vom 08.11.2021, Az. 22-3322-5/18 Bayreuth, 08.11.2021 | |
| A 2. Deckblatt 13.11.20 OHS | | gez. Stadler Regierungsdirektorin | |
| Zust. Änderung Datum Name Blatt: 21 / 58 | | Logo of the Government of Upper Franconia | |