


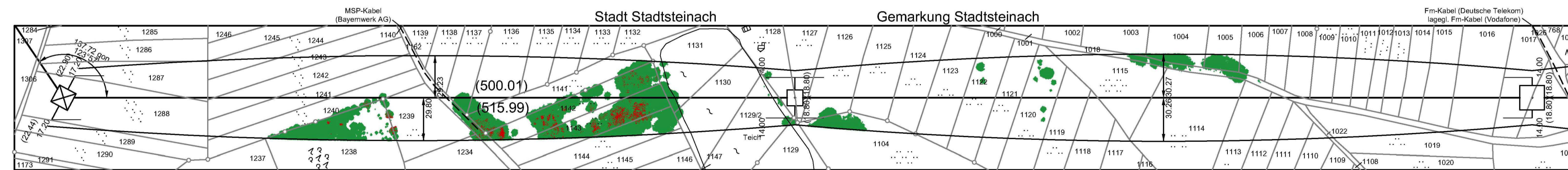
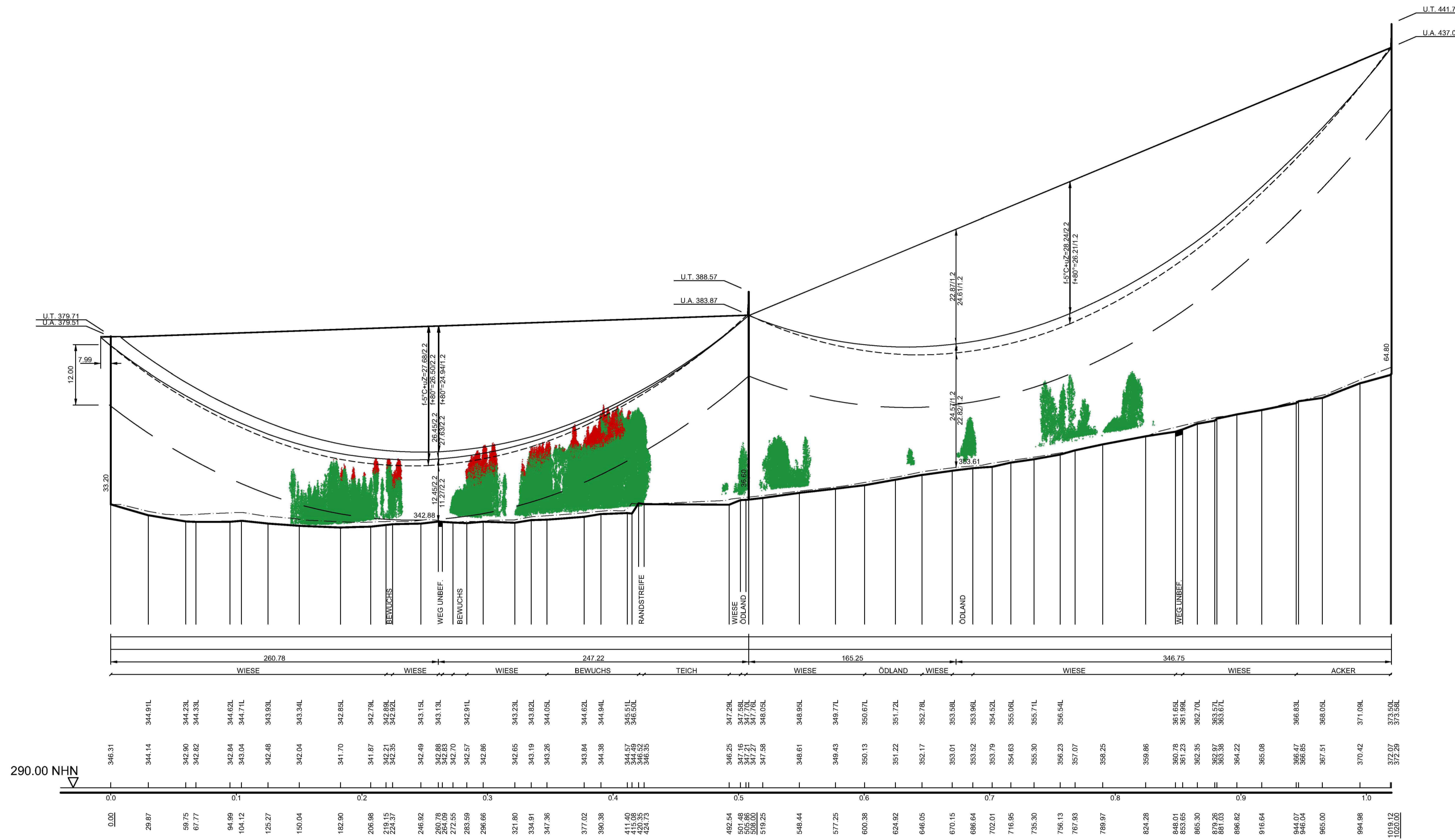
62
WA120-33,00
DA
D-2-D
SF

- 508.00 -

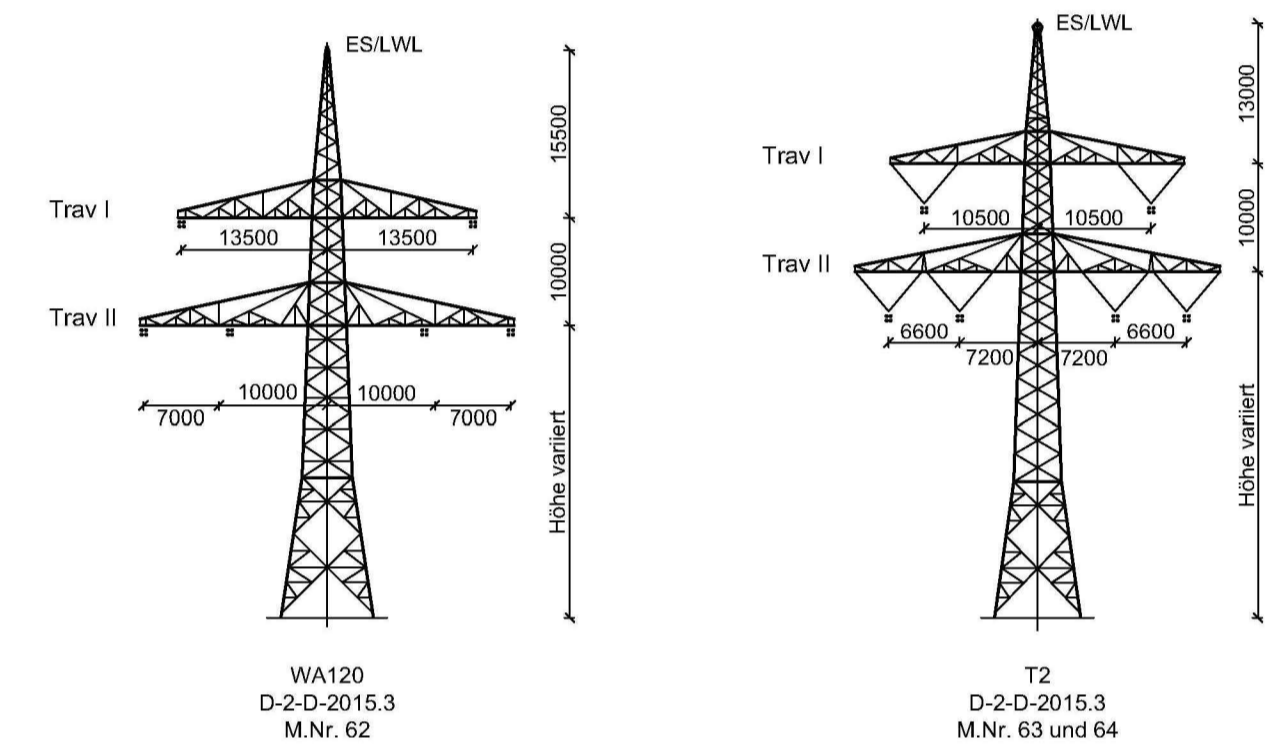
63
T2-41,00
VK
D-2-D
SF

- 512.00 -

64
T2-68,00
VK
D-2-D
SF



Vegetationspunkte mit Seilabstand < 5.00 m
Vegetationspunkte mit Seilabstand >= 5.00 m



Unterlage 4.2



380/110-kV-Leitung Redwitz - Mechlenreuth Ltg. Nr. B159

LÄNGENPROFIL
Mast-Nr. 62 - Mast-Nr. 64

2. Deckblatt

DIN VDE-Bestimmung	: 0210/EN 50341/04.16	EIS 2	WIND 1	TEMP.: 80°C
Gestänge	: D-2-D-2015.3			
Beseilung	Leitersseil : 2 x 3 x 4 x 565-AL1/72-ST1A; $\alpha = 46.0 \text{ N/mm}^2$			
Erdseil	:			
Luftkabel	: 1 x 181-AL3/25-A20SA; $\alpha = 49.70 \text{ N/mm}^2$; Vogelschutzarmatur je 25 m			
Ketten	: DA = 7.00m, VK = 4.70m			
Seitliche Überhöhung	: 15.5 m rechts ----- oder links ----- aufgenommen			
Datum der Profilaufnahme	: 04/2015			

Planfeststellungsunterlage

Aufgestellt Bayreuth,	17.08.2018	Satzungsgemäß ausliegen in der Zeit vom ... bis ...
 		Zeit und Ort der Auslegung sind vor Auslegung ortsüblich bekannt gemacht worden
Gemeinde:		Dienstsiegel/Unterschrift

Firma Omexom Hochspannung GmbH	Maßstab: Länge 1:2000 Höhe 1:500	Einheit: Meter	Datum 13.12.2017	Name Küster
Zust. Änderung		Datum 26.03.2018	Name Kühnemund	Gültig
Zust. Änderung		Datum 13.11.2018	Name GHS	Blatt 27/58

Planfestgestellt mit Beschluss der Regierung von Oberfranken vom 08.11.2021, Az. 22-3322-5/18 Bayreuth, 08.11.2021

gez.
Stadler
Regierungsdirektor