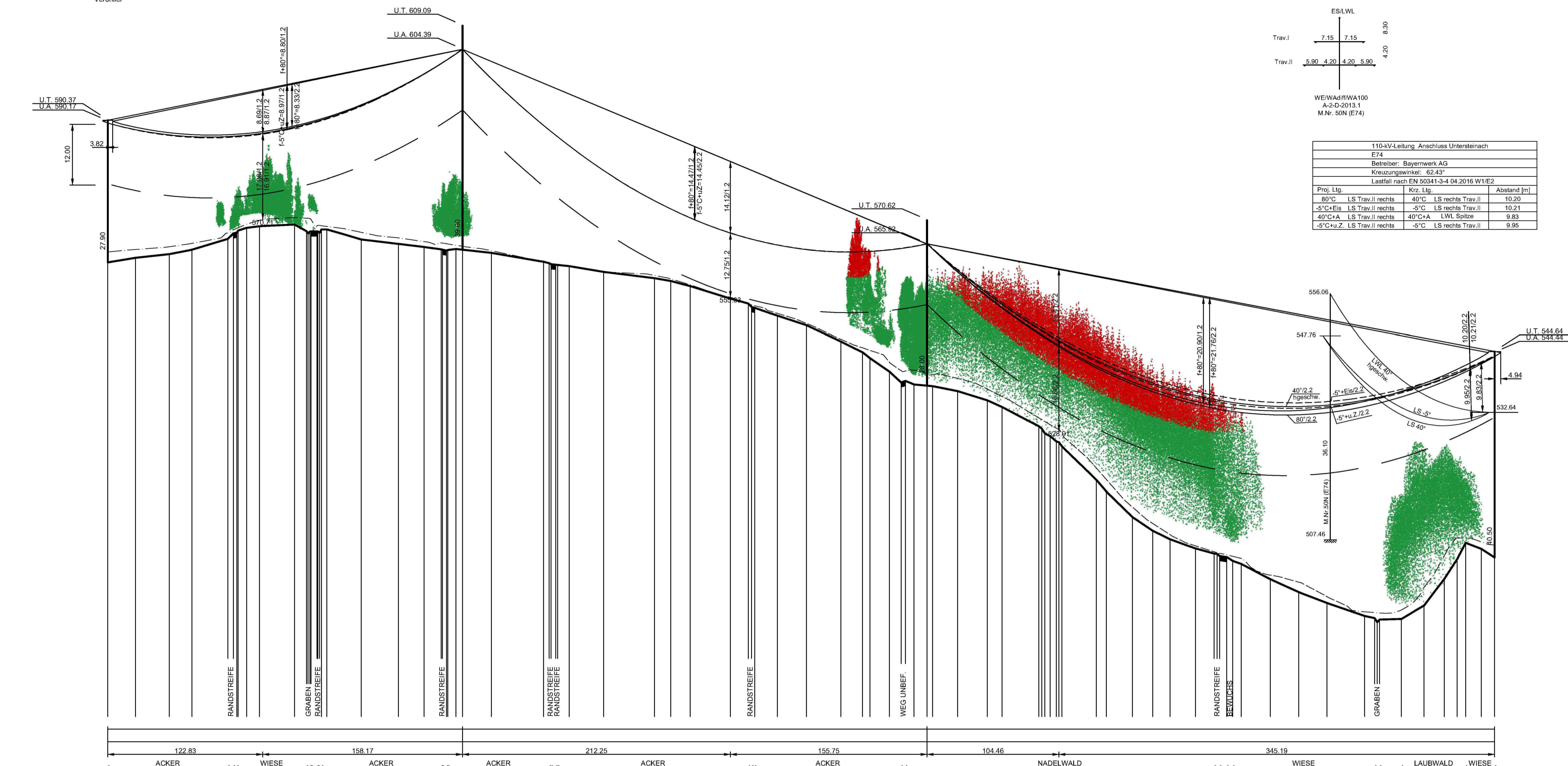
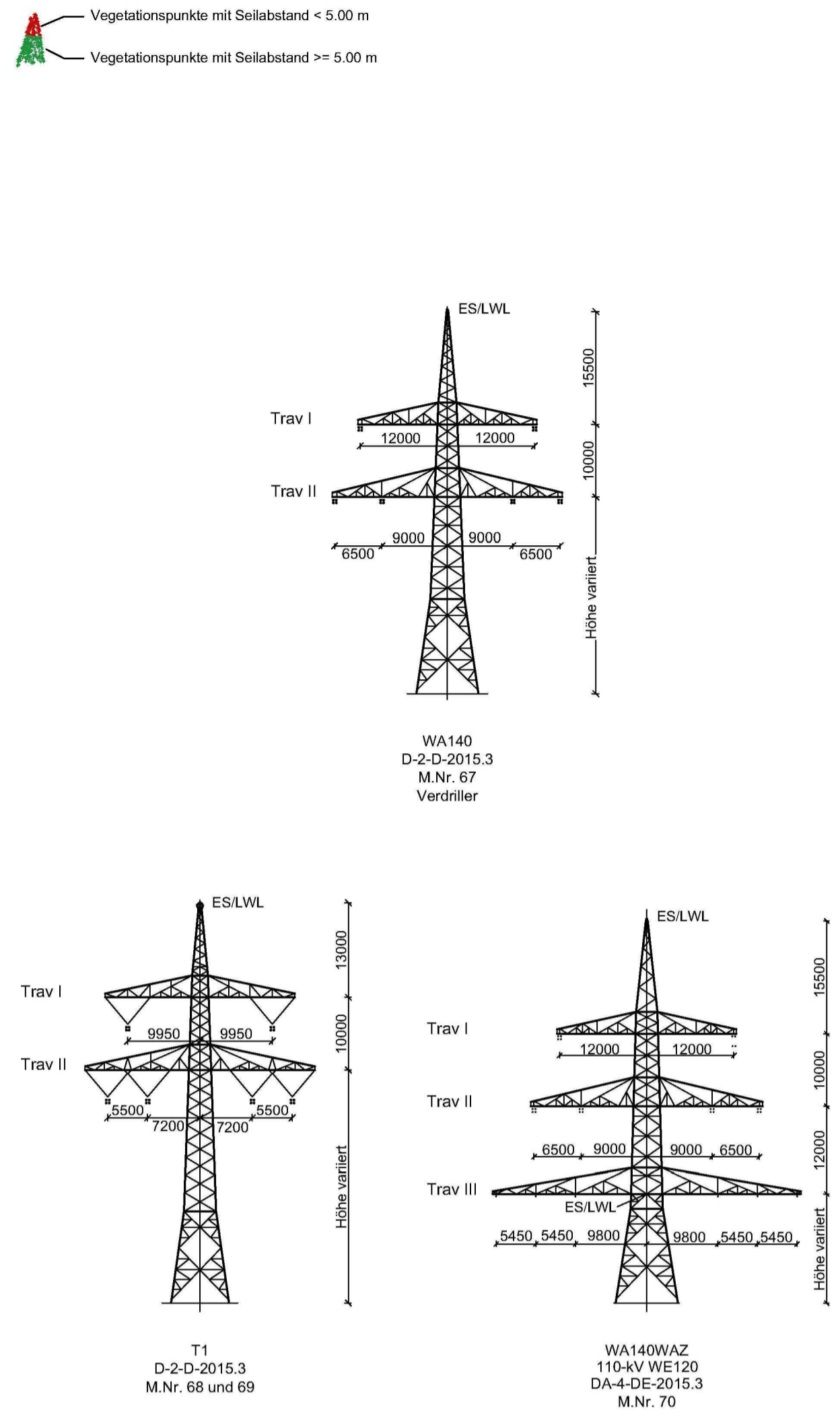
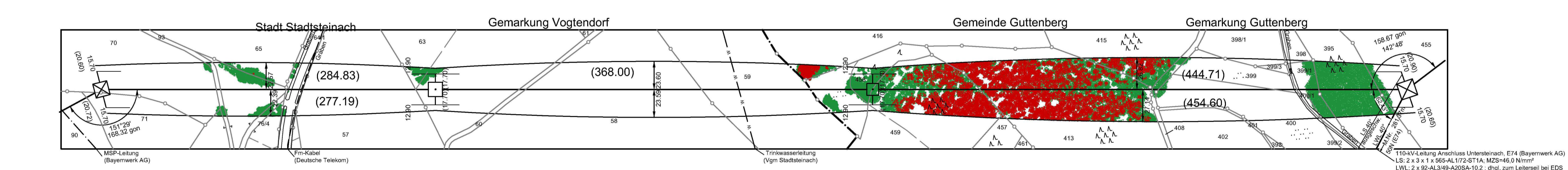
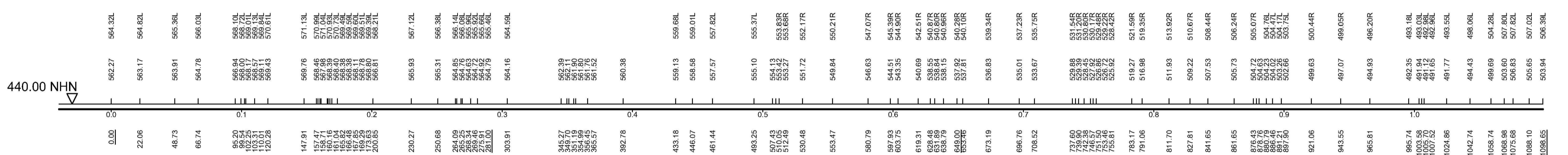


67 WA140-27,00 DA D-2-D SF Verdriiler - 281.00 - 68 T1-44,00 VK D-2-D SF - 368.00 - 69 T1-32,00 VK D-2-D SF - 449.65 - 70 WA140WAZ-27,00 DA-110kV DA-4-DE SF



Proz. Lsg.	Krz. Lsg.	Abstand [m]
80°C LS Trav II rechts	40°C LS rechts Trav II	10.20
-5°C Hk. LS Trav II rechts	-5°C LS rechts Trav II	10.21
40°C+A LS Trav II rechts	40°C+A LWL Spitze	9.83
-5°C+u.Z. LS Trav II rechts	-5°C LS rechts Trav II	9.95



Unterlage 4.2

380/110-kV-Leitung Redwitz - Mechlenreuth Ltg. Nr. B159

LÄNGENPROFIL Mast-Nr. 67 - Mast-Nr. 70

2. Deckblatt

DIN VDE-Bestimmung	: 0210/EN 50341/04.16 EIS 2 WIND 1	TEMP.: 80°C
Gestänge	: D-2-D-2015.3; DA-4-DE-2015.3	
Beseilung	Leitersell	
	: 2 x 3 x 4 x 565-AL1/72-ST1A; $\alpha = 46.0 \text{ N/mm}^2$	
Erdseil	:	
Luftkabel	: 1 x 181-AL3/25-A20SA; $\alpha = 49.70 \text{ N/mm}^2$; Vogelschutzarmatur je 25 m	
Ketten	: DA = 7.00m, VK = 4.70m (380-kV); DA = 3.50m (110-kV)	
Seitliche Überhöhung	: 15.5 m rechts oder links aufgenommen	
Datum der Profilaufnahme	: 04/2015	

Planfeststellungsunterlage

Aufgestellt Bayreuth, 17.08.2018

J. V. Edel *J. A. ...*

Firma: Omexom Hochspannung GmbH

Maßstab: Länge 1:2000 Höhe 1:500

Einheit: Meter

Datum: 13.12.2017

Beauftragter: Kötter

Gepr. am: 26.03.2018

Zustand: Gültig

Org.-Einheit: -

Dienstsiegel/Unterschrift: _____

Planfeststellungsbehörde: _____

Planfestgestellt mit Beschluss der Regierung von Oberfranken vom 08.11.2021, Az. 22-3322-5/18 Bayreuth, 08.11.2021

gez. Stadler Regierungsdirektorin

Quelle: Geobasisdaten © Bayerische Vermessungsverwaltung