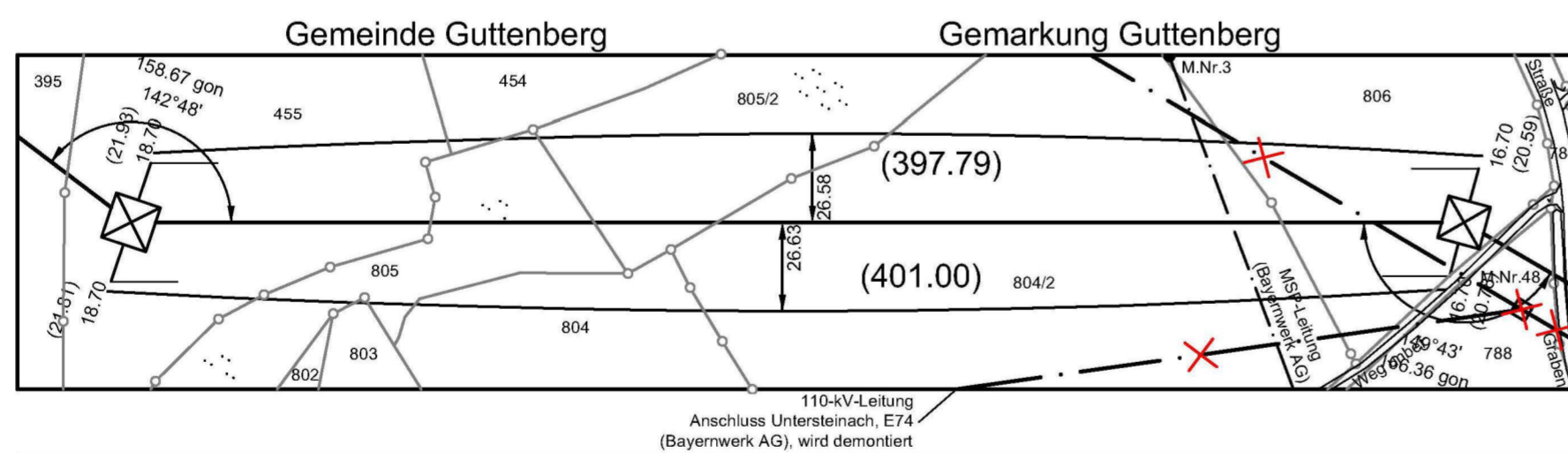
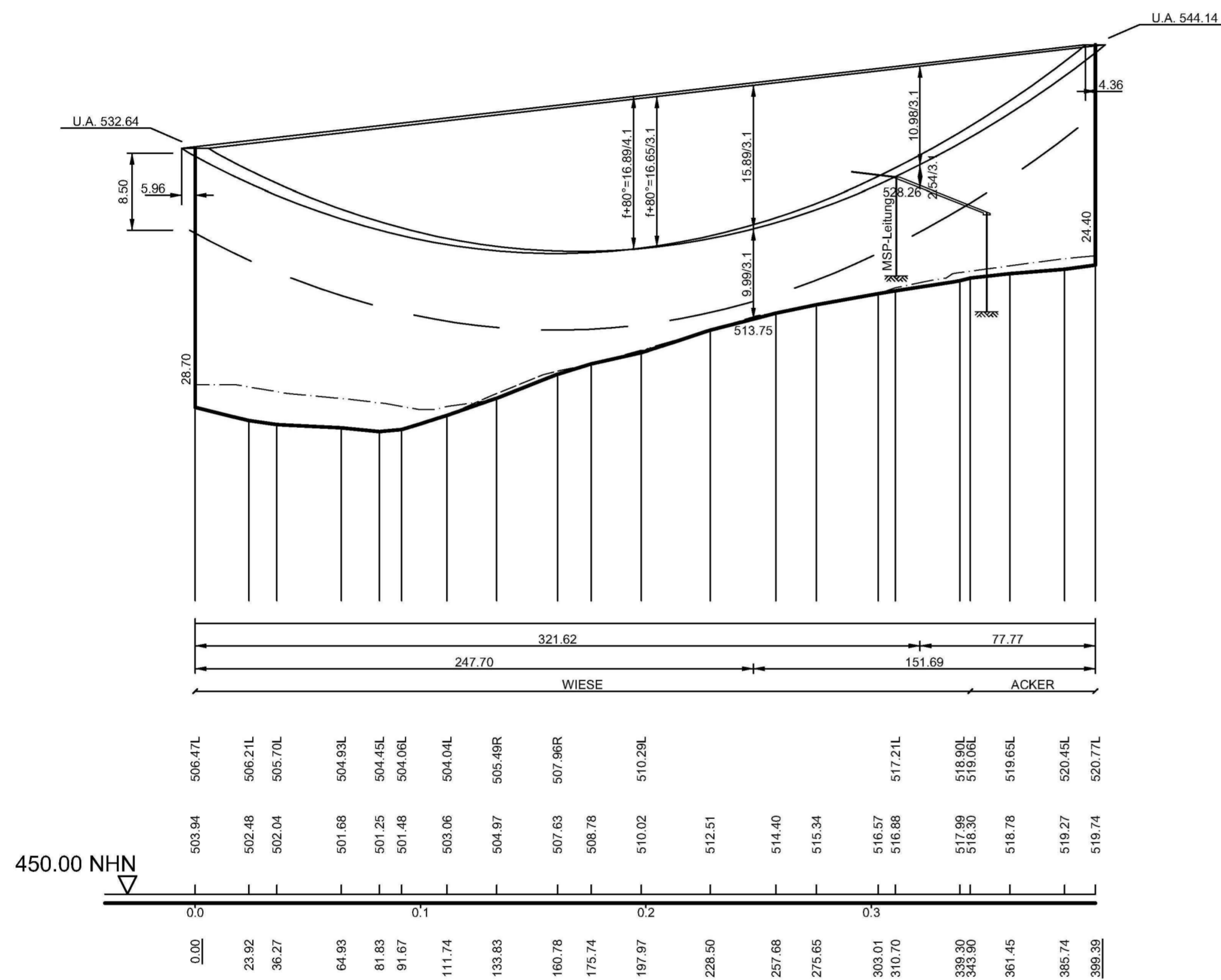


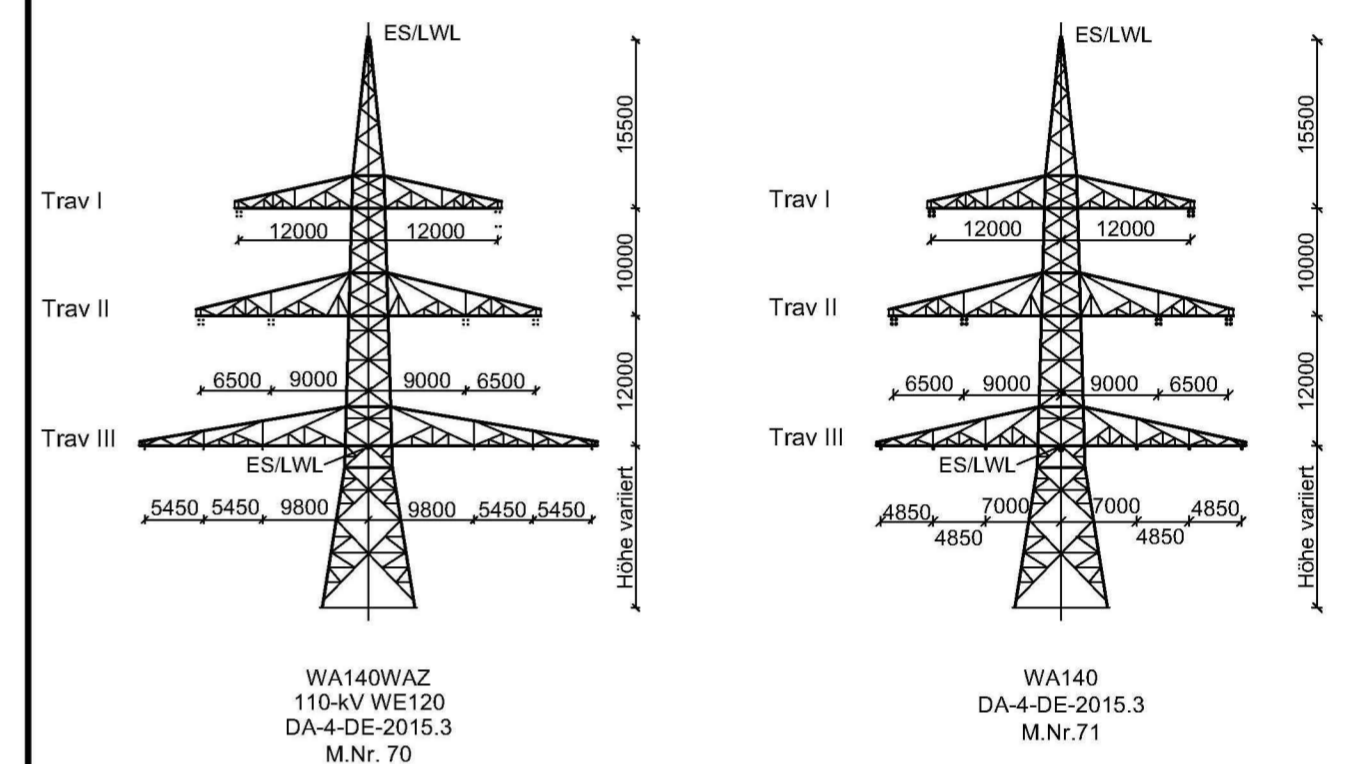
70  
WA140WAZ-27,00  
ES  
DA-4-DE  
SF

- 399.39 -

71  
WA140-21,00  
DA-110kV  
DA-4-DE  
SF



Vegetationspunkte mit Seilabstand < 3.50 m  
Vegetationspunkte mit Seilabstand >= 3.50 m



Unterlage 4.2



## 380/110-kV-Leitung Redwitz - Mechlenreuth Ltg. Nr. B159

### LÄNGENPROFIL Mast-Nr. 70 - Mast-Nr. 71

#### 2. Deckblatt

DIN VDE-Bestimmung	: 0210/EN 50341/04.16 EIS 2 WIND 1	TEMP.: 80°C
Gestänge	: DA-4-DE-2015.3	
Beseilung	: 2 x 3 x 4 x 565-AL1/72-ST1A; $\alpha = 46.0$ N/mm <sup>2</sup> (380-kV)	
Leiterseil	: 2 x 3 x 1 x 565-AL1/72-ST1A; $\alpha = 46.0$ N/mm <sup>2</sup> (110-kV)	
Erdseil	: 1 x 181-AL3/25-A20SA; $\alpha = 49.70$ N/mm <sup>2</sup> ; Vogelschutzarmatur je 25 m	
Luftkabel	: 1 x 261-AL3/25-A20SA; dhgl. zum Leiterseil bei EDS (BAG)	
Ketten	: DA = 7.00m (380-kV); DA = 3.50m (110-kV)	
Seitliche Überhöhung	: 16.5 m rechts ----- oder links - - - - - aufgenommen	
Datum der Profilaufnahme	: 04/2015	

#### Planfeststellungsunterlage

Aufgestellt Bayreuth, .....		17.08.2018	
Firma <b>Omexom</b> Hochspannung GmbH		Maßstab: Länge 1:2000 Höhe 1:500	Einheit: Meter
Datum		Name	
13.12.2017		Küter	
26.03.2018		Kühnemund	
Zustand		Gültig	
Org.-Einheit		-	
Satzungsgemäß ausgelegen in der Zeit vom ..... bis .....		Zeit und Ort der Auslegung sind vor Auslegung ortsüblich bekannt gemacht worden	
Gemeinde: .....		Dienstsiegel/Unterschrift .....	
Planfestgestellt mit Beschluss der Regierung von Oberfranken vom 08.11.2021, Az. 22-3322-5/18 Bayreuth, 08.11.2021		gez. Stadler Regierungsdirektorin	

