

71
WA140-21,00
DA-110kV
DA-4-DE
SF

- 509.00 -

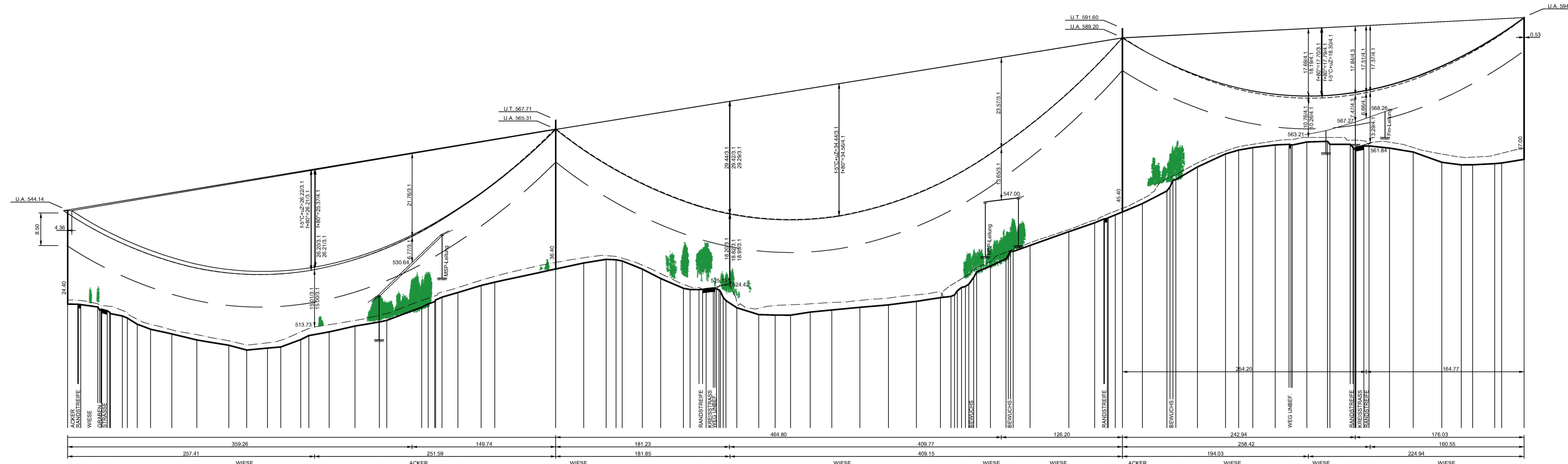
72
T2-38,00
DH-110kV
DA-4-DE
SF

- 591.00 -

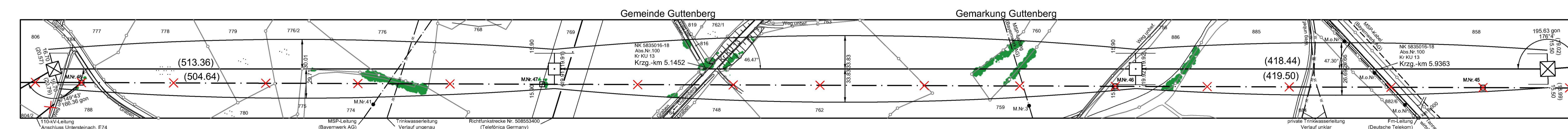
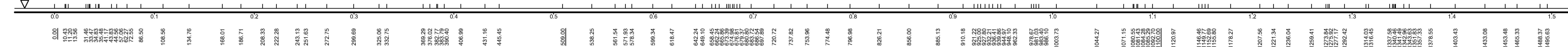
73
T2-44,00
DH-110kV
DA-4-DE
SF

- 418.97 -

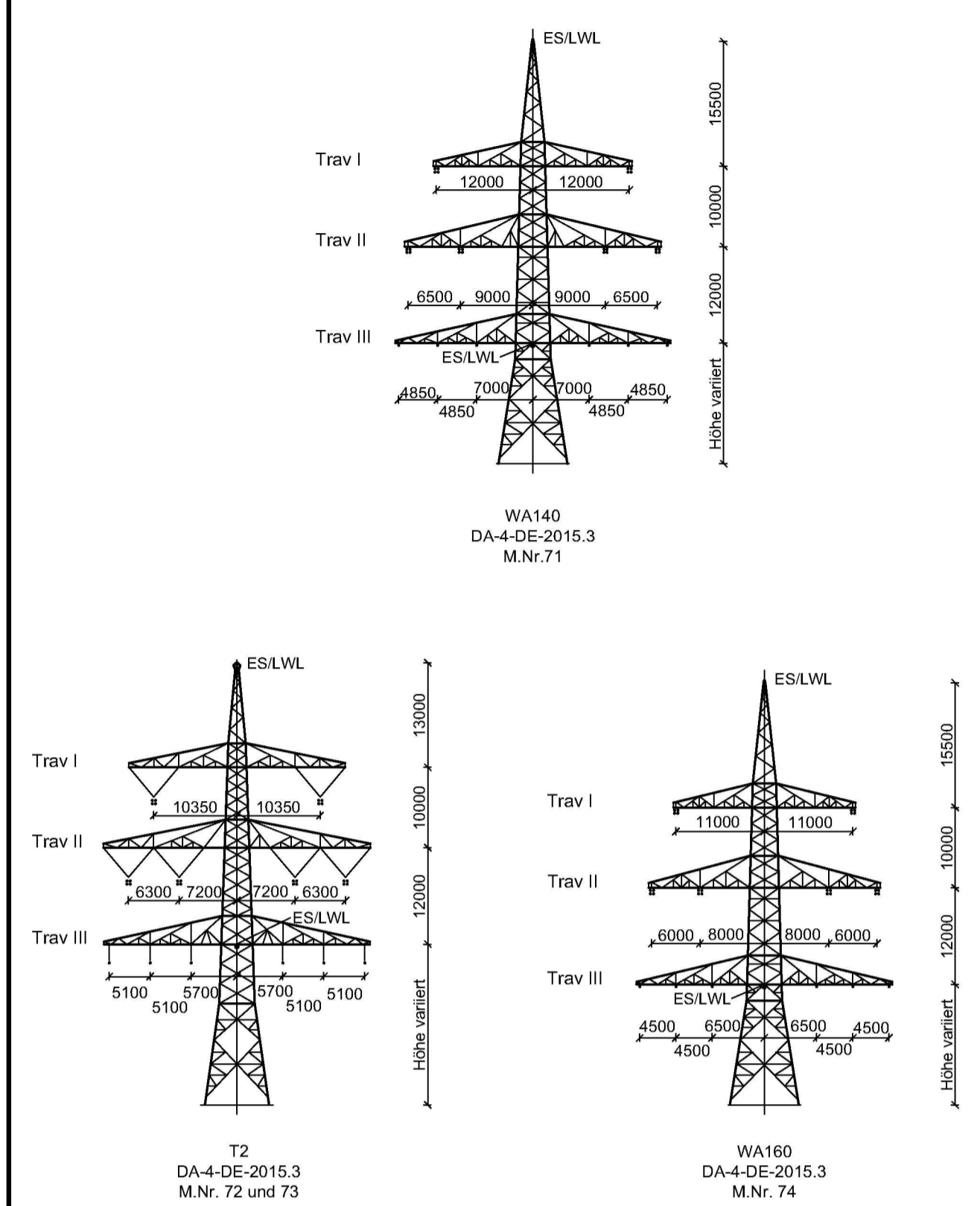
74
WA160-33,00
DA-110kV
DA-4-DE
SF



455.00 NHN



Vegetationspunkte mit Seilabstand < 3.50 m
Vegetationspunkte mit Seilabstand >= 3.50 m



Unterlage 4.2




380/110-kV-Leitung
Redwitz - Mechenreuth
Ltg. Nr. B159

LÄNGENPROFIL
Mast-Nr. 71 - Mast-Nr. 74

2. Deckblatt

DIN VDE-Bestimmung	: 0210/EN 50341/04:16 EIS 2 WIND 1	TEMP.: 80°C
Gestänge	: DA-4-DE-2015.3	
Beseilung	: 2 x 3 x 4 x 565-AL17/2-ST1A; α = 46.0 N/mm ² (380-kV)	
Leitenseil	: 2 x 3 x 1 x 565-AL17/2-ST1A; α = 46.0 N/mm ² (110-kV)	
Erdsseil	: 1 x 181-AL3/25-A20SA; α = 49.70 N/mm ² ; Vogelschutzarmatur je 25 m	
Luftkabel	: 1 x 281-AL3/25-A20SA; dngl. zum Leitenseil bei EDS (BAG)	
Ketten	: DA = 7.00m, VK = 4.70m (380-kV); DA = 3.50m, DH = 2.40m (110-kV)	
Seitliche Überhöhung	: 16.5 m rechts oder links aufgenommen	
Datum der Profilaufnahme	: 04/2015	

Planfeststellungsunterlagen		Satzungsgemäß ausgefertigt in der Zeit vom	
Aufgestellt: Bayreuth, 17.08.2018		vom	
Firma: Omexom Hochspannung GmbH		Gemeinde:	
Mastab: Länge 1:2000, Höhe 1:500		Ziel und Ort der Auslegung sind vor Auslegung ersichtlich bekannt gemacht worden	
Einheit: Meter		Gemeinde:	
Datum: 13.12.2017		Planfeststellungsbehörde	
Bearb.: 13.12.2017		Planfestgestellt mit Beschluss der Regierung von Oberfranken vom 08.11.2021, Az. 22-3322-5/18	
Gepr.: 12.03.2018		Bayreuth, 08.11.2021	
Zustand: Gültig		gepr.: Stadler	
Org.-Einheit:		Regierungsdirektorin	
A 2. Deckblatt		Blatt: 31/58	



Quelle: Geoblasten © Bayerische Vermessungsverwaltung