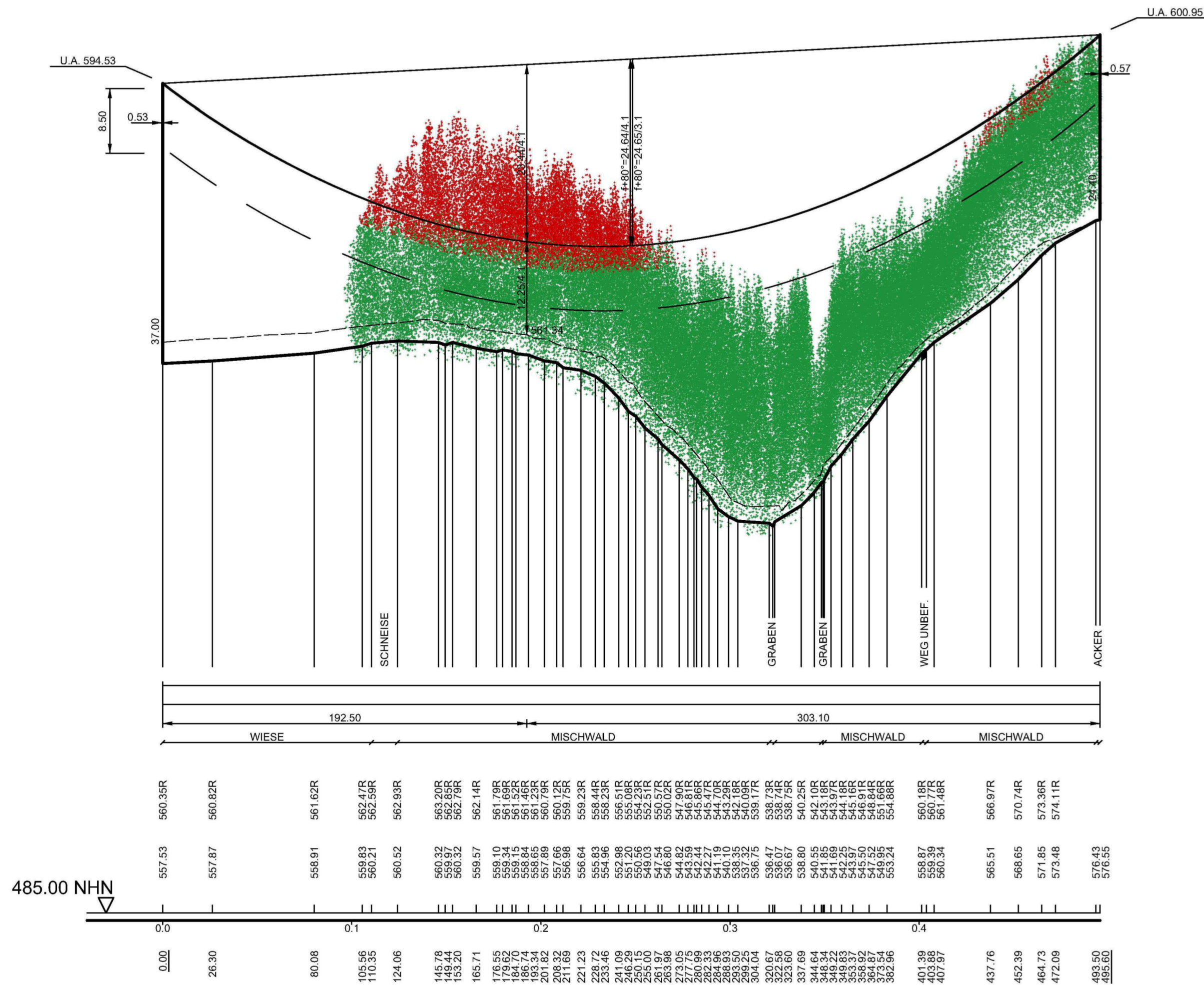


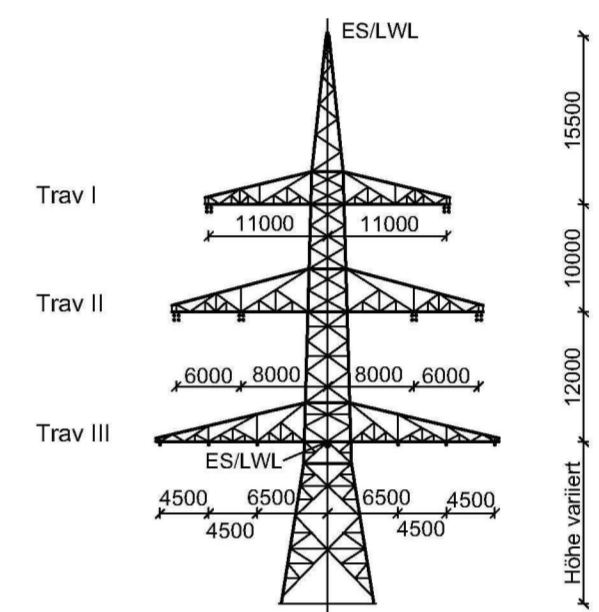
74
WA160-33,00
DA-4-DE
SF

- 495.60 -

75
WA160-21,00
DA-4-DE
SF



Vegetationspunkte mit Seilabstand < 3.50 m
Vegetationspunkte mit Seilabstand >= 3.50 m



WA160
DA-4-DE-2015.3
M.Nr. 74 und 75

Unterlage 4.2

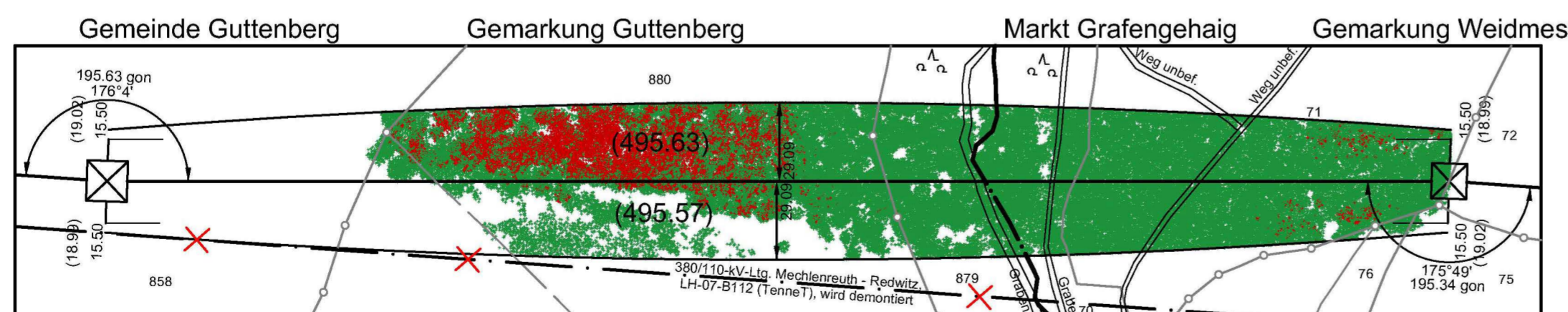


380/110-kV-Leitung Redwitz - Mechlenreuth Ltg. Nr. B159

LÄNGENPROFIL Mast-Nr. 74 - Mast-Nr. 75

2. Deckblatt

DIN VDE-Bestimmung	: 0210/EN 50341/04.16 EIS 2 WIND 1	TEMP.: 80°C
Gestänge	: DA-4-DE-2015.3	
Beseilung	: 2 x 3 x 4 x 565-AL1/72-ST1A; $\alpha = 46.0$ N/mm ² (380-kV)	
Leiterseil	: 2 x 3 x 1 x 565-AL1/72-ST1A; $\alpha = 46.0$ N/mm ² (110-kV)	
Erdseil	: 1 x 181-AL3/25-A20SA; $\alpha = 49.70$ N/mm ² ; Vogelschutzarmatur je 25 m	
Luftkabel	: 1 x 261-AL3/25-A20SA; dhgl. zum Leiterseil bei EDS (BAG)	
Ketten	: DA = 7.00m (380-kV); DA = 3.50m (110-kV)	
Seitliche Überhöhung	: 15.5 m rechts ----- oder links - - - - - aufgenommen	
Datum der Profilaufnahme	: 04/2015	



Planfeststellungsunterlage

Aufgestellt Bayreuth,	17.08.2018	Satzungsgemäß ausgelegen in der Zeit vom bis
Zeit und Ort der Auslegung sind vor Auslegung ortsüblich bekannt gemacht worden		Gemeinde:
Firma Omexom Hochspannung GmbH		Dienstsiegel/Unterschrift
Maßstab: Länge 1:2000 Höhe 1:500	Einheit: Meter	Planfeststellungsbehörde
Bearb. 13.12.2017 Gepr. 26.03.2018	Küter Kühnemund	Planfestgestellt mit Beschluss der Regierung von Oberfranken vom 08.11.2021, Az. 22-3322-5/18 Bayreuth, 08.11.2021
Zustand Org.-Einheit	Gültig -	gez. Stadler Regierungsdirektorin
A 2 Deckblatt Zust. Änderung	13.11.20 OHS Datum Name	Blatt: 32 / 58

