

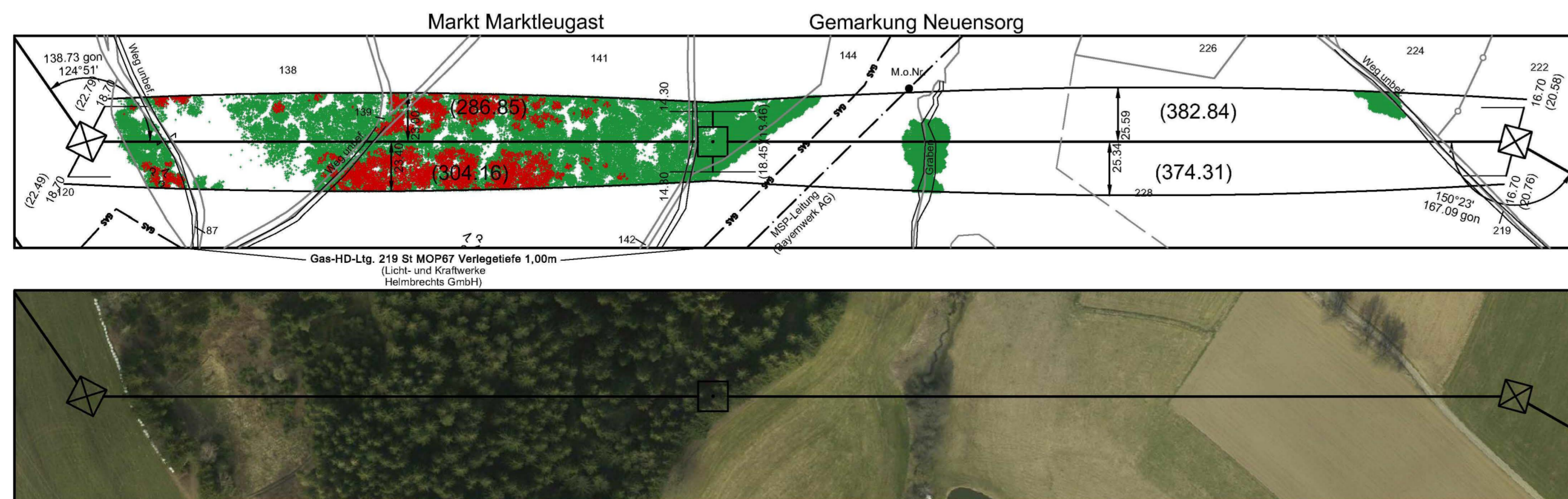
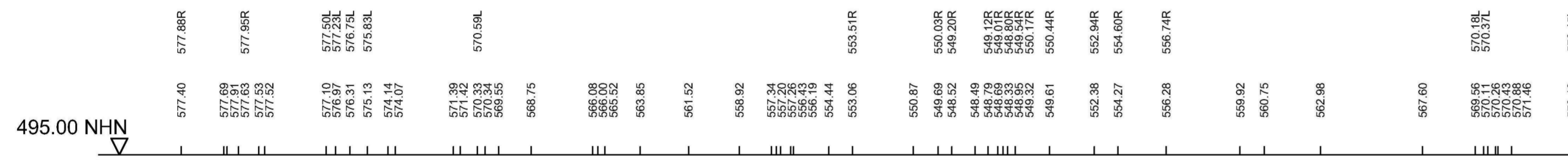
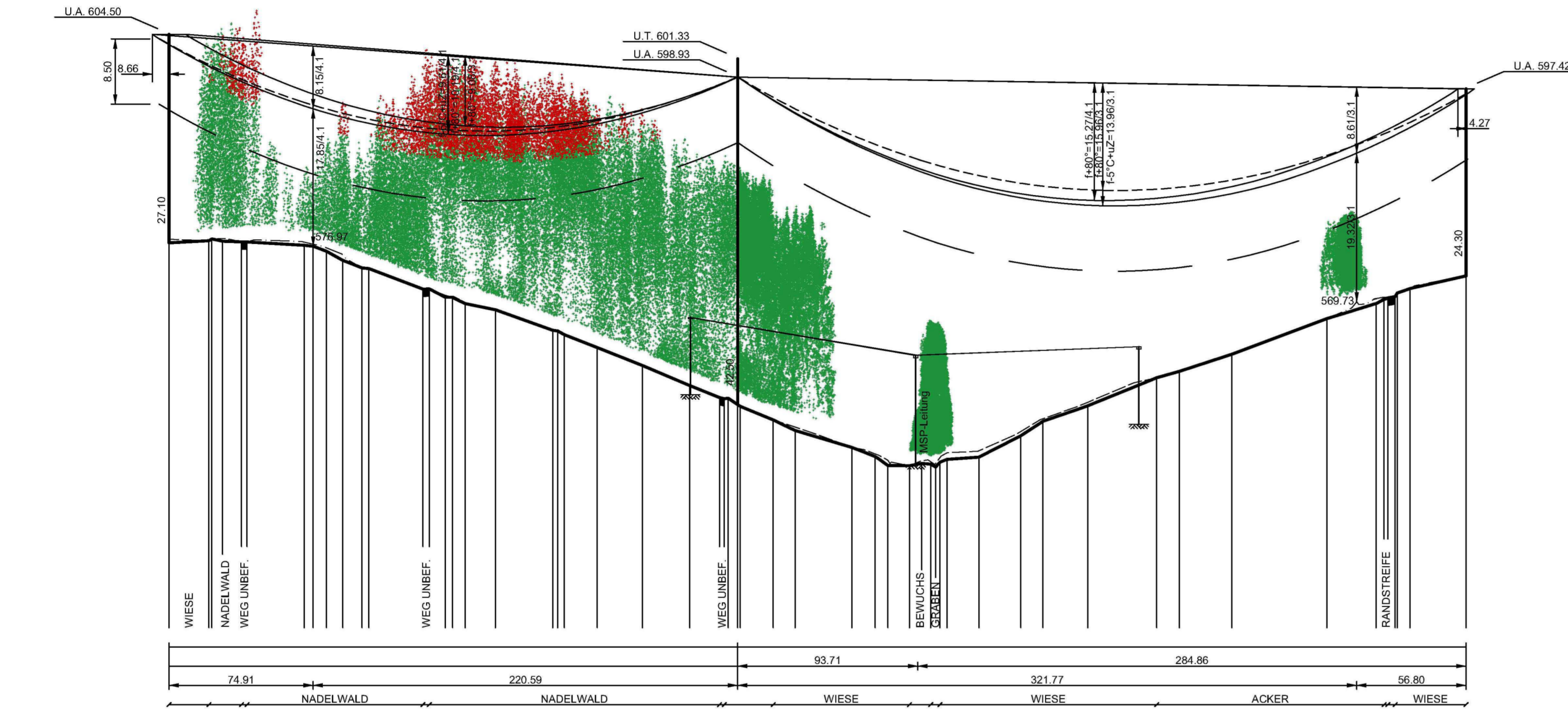
79
WA120WAZ-27,00-19,00
DA-110kV
DA-4-DE
SF1 110-kV/WE120

- 295.50 -

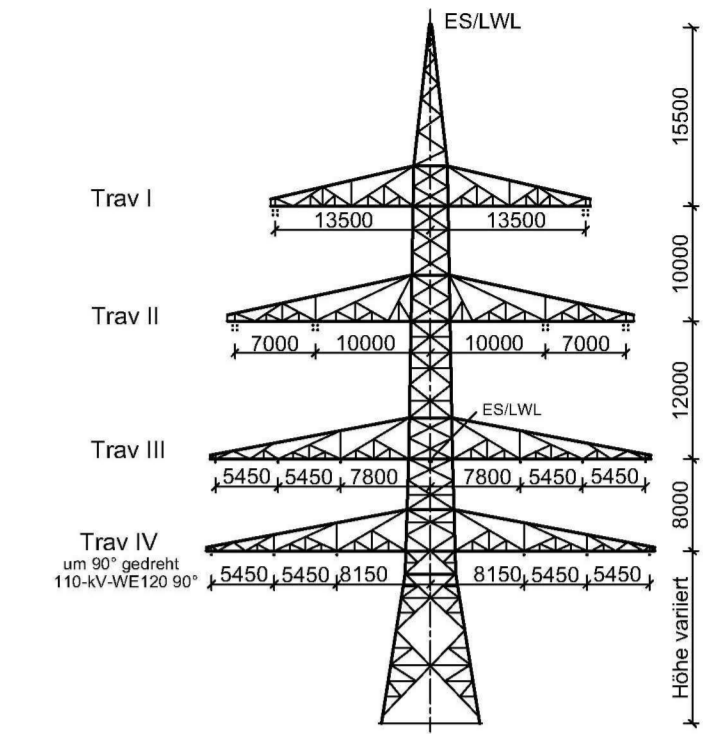
80
T1-44,00
DH-110kV
DA-4-DE
SF

- 378.57 -

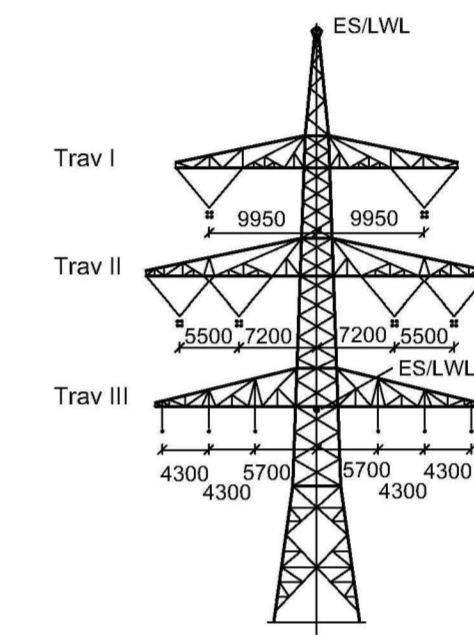
81
WA140-21,00
DA-110kV
DA-4-DE
SF



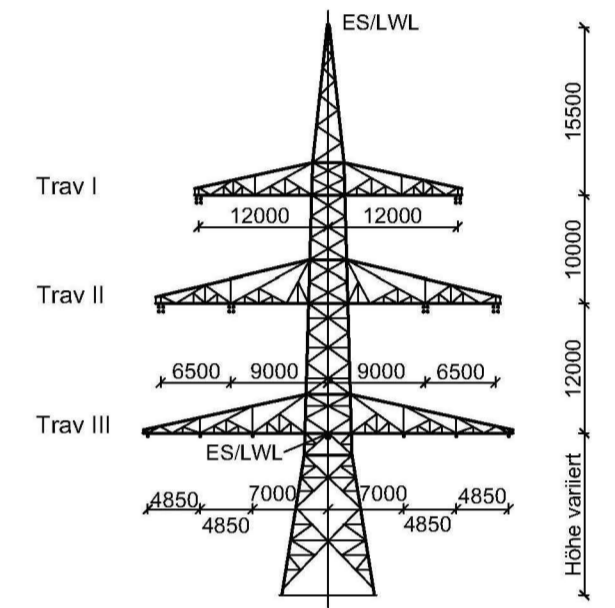
Vegetationspunkte mit Seilabstand < 3.50 m
Vegetationspunkte mit Seilabstand >= 3.50 m



WE/WAdiff120WAZ
DA-4-DE-2015.3
M.Nr. 79



T1
DA-4-DE-2015.3
M.Nr. 80



WA140
DA-4-DE-2015.3
M.Nr. 81

Unterlage 4.2



380/110-kV-Leitung Redwitz - Mechlenreuth

Ltg. Nr. B159

LÄNGENPROFIL Mast-Nr. 79 - Mast-Nr. 81

2. Deckblatt

DIN VDE-Bestimmung	: 0210/EN 50341/04.16 EIS 2 WIND 1	TEMP.: 80°C
Gestänge	: DA-4-DE-2015.3	
Beseilung	: 2 x 3 x 4 x 565-AL1/72-ST1A; α = 46.0 N/mm ² (380-kV)	
Leiterseil	: 2 x 3 x 1 x 565-AL1/72-ST1A; α = 46.0 N/mm ² (110-kV)	
Erdseil	: 1 x 181-AL3/25-A20SA; α = 49.70 N/mm ² ; Vogelschutzarmatur je 25 m	
Luftkabel	: 1 x 261-AL3/25-A20SA; dhgl. zum Leiterseil bei EDS (BAG)	
Ketten	: DA = 7.00m, VK = 4.70m (380-kV); DA = 3.50m, DH = 2.40m (110-kV)	
Seitliche Überhöhung	: 17.0 m rechts ----- oder links ----- aufgenommen	
Datum der Profilaufnahme	: 04/2015	

Planfeststellungsunterlagen

Aufgestellt Bayreuth, 17.08.2018		Satzungsgemäß ausgelegt in der Zeit vom bis	
<i>i.V. Elberich</i>		Zeit und Ort der Auslegung sind vor Auslegung ortsüblich bekannt gemacht worden	
<i>i.A. Nadia Sprung</i>		Gemeinde:	
Firma Omexom Hochspannung GmbH	Maßstab: Länge 1:2000 Höhe 1:500	Einheit: Meter	Dienstsiegel/Unterschrift
Datum 13.12.2017		Name Küter	Planfestgestellt mit Beschluss der Regierung von Oberfranken vom 08.11.2021, Az. 22-3322-5/18 Bayreuth, 08.11.2021
Gepr. 26.03.2018		Kühnemund	
Zustand -		Gültig	
Org.-Einheit -		-	
A 2. Deckblatt 13.11.20 OHS		gez. Stadler Regierungsdirektorin	
Zust Änderung Datum Name		Blatt: 34 / 58	

