Vegetationspunkte mit Seilabstand < 3.50 m

Vegetationspunkte mit Seilabstand >= 3.50 m

93
T1-32,00
DH-110kV
DA-4-DE
SF

- 382.00 -

94
T1-38,00
DH-110kV
DA-4-DE
SF

- 448.56 -

95
WA140-33,00
DA-110kV
DA-4-DE

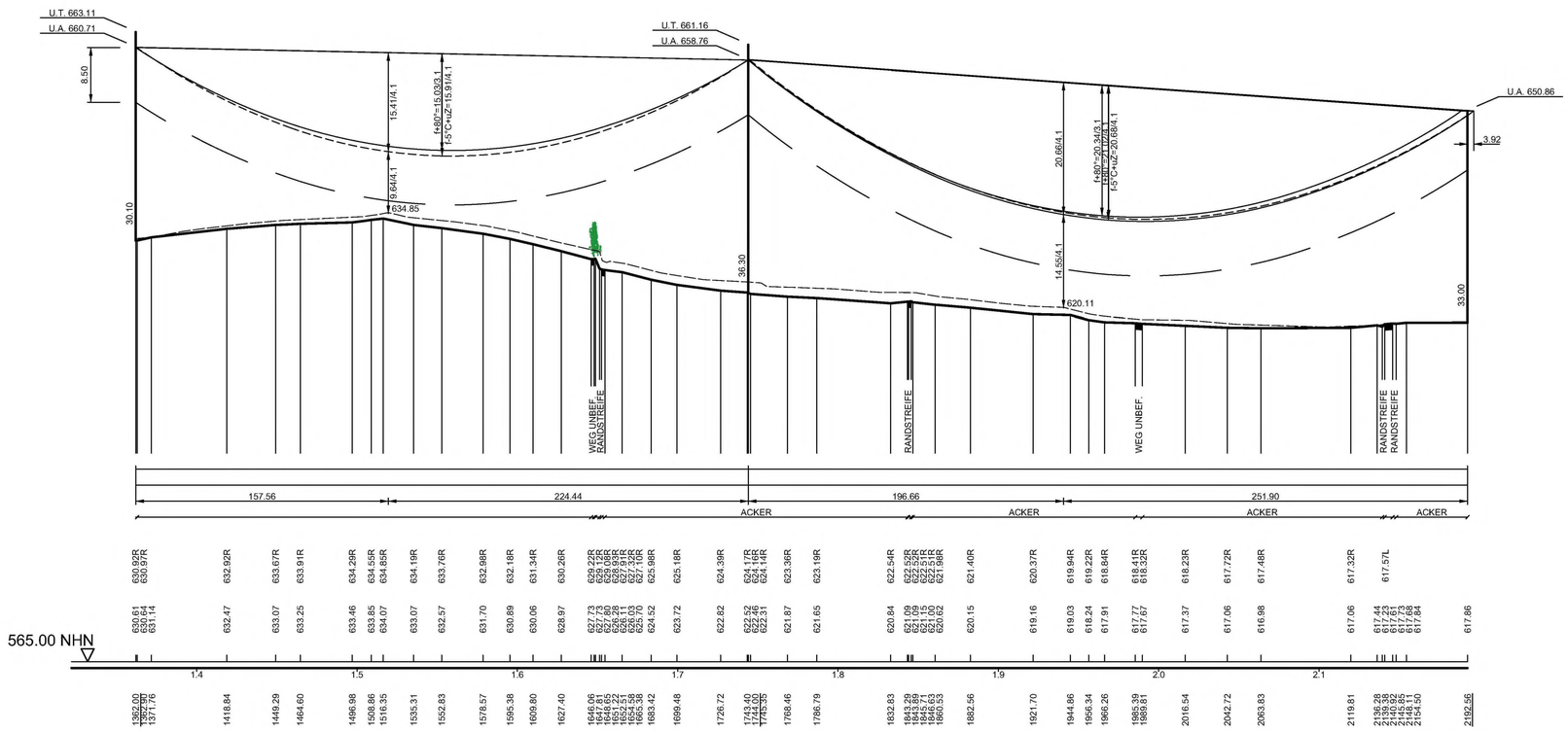

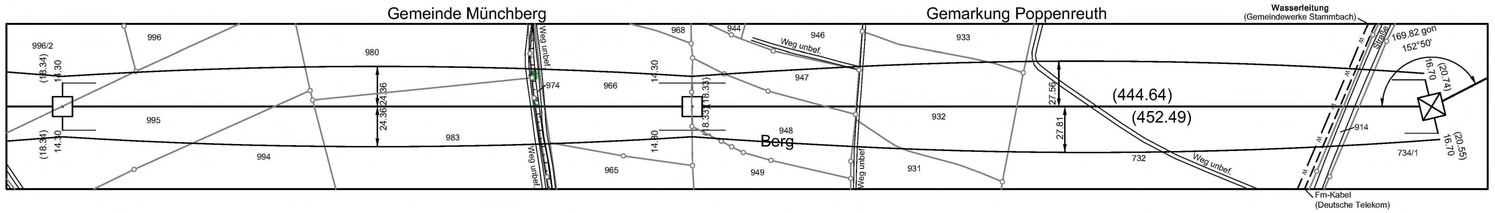

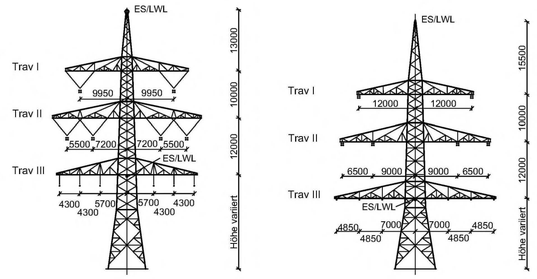

T1
DA-4-DE-2015.3
M.Nr. 93 und 94

WA140
DA-4-DE-2015.3
M.Nr. 95

Unterlage 4.2

TenneT Taking power further

380/110-kV-Leitung
Redwitz - Mechlenreuth

Ltg. Nr. B159

LÄNGENPROFIL

Mast-Nr. 93 - Mast-Nr. 95

2. Deckblatt

DIN VDE-Bestimmung	:	0210/EN 50341/04.16 EIS 2 WIND 1 TEMP.: 80°C
Gestänge	:	DA-4-DE-2015.3
Beseilung		
Leiterseil	:	2 x 3 x 4 x 565-AL1/72-ST1A; σ= = 46.0 N/mm² (380-kV)
	:	2 x 3 x 1 x 565-AL1/72-ST1A; σ= = 46.0 N/mm² (110-kV)
Erdseil	:	
Luftkabel	:	1 x 181-AL3/25-A20SA; σ= = 49.70 N/mm²; Vogelschutzarmatur je 25 m
	:	1 x 261-AL3/25-A20SA; dhgl. zum Leiterseil bei EDS (BAG)
Ketten	:	DA = 7.00m, VK = 4.70m (380-kV); DA = 3.50m, DH = 2.40m (110-kV)
Seitliche Überhöhung	:	16.5 m rechts — — — — — oder links — · — · — aufgenommen
Datum der Profilaufnahme	:	04/2015

Planfeststellungsunterlage

Aufgestellt
Bayreuth, 17.08.2018

i.V. i.A. Mark Spring

Satzungsgemäß ausgelegen in der Zeit
vom .....
bis .....

Zeit und Ort der Auslegung sind vor Auslegung ortsüblich bekannt gemacht worden

Gemeinde: .....

Dienstsiegel/Unterschrift .....

Firma	Maßstab:	Einheit:
Omexom Hochspannung GmbH	Länge 1:2000 Höhe 1:500	Meter

	Datum	Name
Bearb.	13.12.2017	Küter
Gepr.	26.03.2018	Kühnemund
Zustand		Gültig
Org.-Einheit		-

Zust.	Änderung	Datum	Name
A	2. Deckblatt	02.10.20	OHS

TenneT Taking power further

Blatt: 41 / 58

Planfeststellungsbehörde

Planfestgestellt mit Beschluss der Regierung von Oberfranken vom 08.11.2021,
Az. 22-3322-5/18
Bayreuth, 08.11.2021

gez.
Stadler
Regierungsdirektorin

REGIERUNG VON OBERFRANKEN BAYERN

Quelle: Geobasisdaten © Bayrische Vermessungsverwaltung