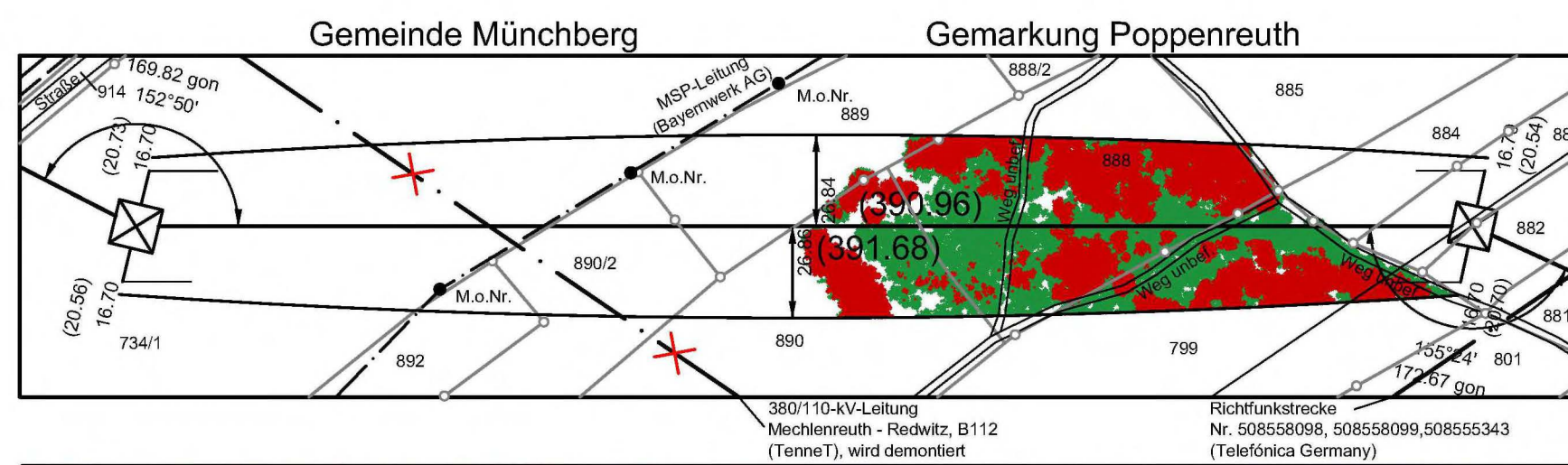
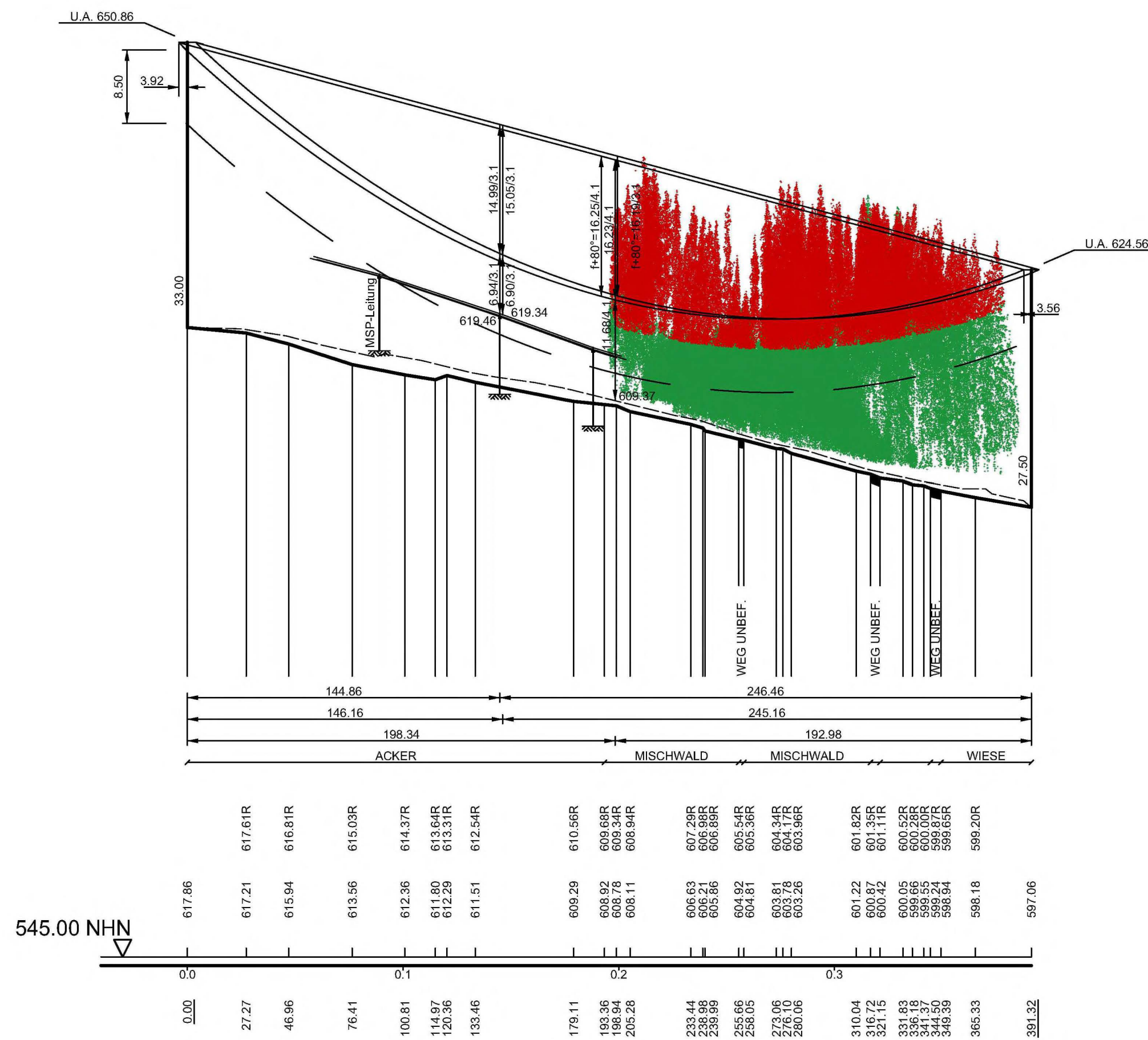


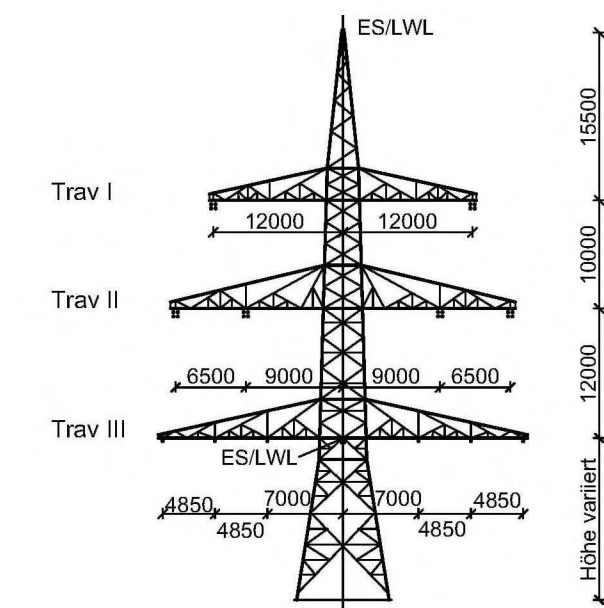
95
WA140-33,00
DA-110kV
DA-4-DE

- 391.32 -

96
WA140-27,00
DA-110kV
DA-4-DE
SF



Vegetationspunkte mit Seilabstand < 3.50 m
Vegetationspunkte mit Seilabstand >= 3.50 m



WA140
DA-4-DE-2015.3
M.Nr. 95 und 96

Unterlage 4.2



380/110-kV-Leitung Redwitz - Mechlenreuth Ltg. Nr. B159

LÄNGENPROFIL Mast-Nr. 95 - Mast-Nr. 96

2. Deckblatt

DIN VDE-Bestimmung	: 0210/EN 50341/04.16	EIS 2	WIND 1	TEMP.: 80°C
Gestänge	: DA-4-DE-2015.3			
Beseilung	: 2 x 3 x 4 x 565-AL1/72-ST1A; $\alpha = 46.0$ N/mm ² (380-kV)			
Leiterseil	: 2 x 3 x 1 x 565-AL1/72-ST1A; $\alpha = 46.0$ N/mm ² (110-kV)			
Erdseil	: 1 x 181-AL3/25-A20SA; dhgl. zum Leiterseil bei EDS			
Luftkabel	: 1 x 261-AL3/25-A20SA; dhgl. zum Leiterseil bei EDS (BAG)			
Ketten	: DA = 7.00m (380-kV); DA = 3.50m (110-kV)			
Seitliche Überhöhung	: 16.5 m rechts ----- oder links ----- aufgenommen			
Datum der Profilaufnahme	: 04/2015			

Planfeststellungsunterlage

Aufgestellt Bayreuth,	17.08.2018	Satzungsgemäß ausgelegen in der Zeit vom bis	
<i>i.V. Elberich</i>	<i>i.A. Harde Spring</i>	Zeit und Ort der Auslegung sind vor Auslegung ortsüblich bekannt gemacht worden	
Firma Omexom Hochspannung GmbH	Maßstab: Länge 1:2000 Höhe 1:500	Einheit: Meter	Gemeinde:
Datum 13.12.2017 26.03.2018	Name Küter Kühnemund	Dienstsiegel/Unterschrift	
Zustand Gültig	Planfeststellungsbehörde Planfestgestellt mit Beschluss der Regierung von Oberfranken vom 08.11.2021, Az. 22-3322-5/18 Bayreuth, 08.11.2021		
Org.-Einheit	gez. Stadler Regierungsdirektorin		
Blatt: 42 / 58			