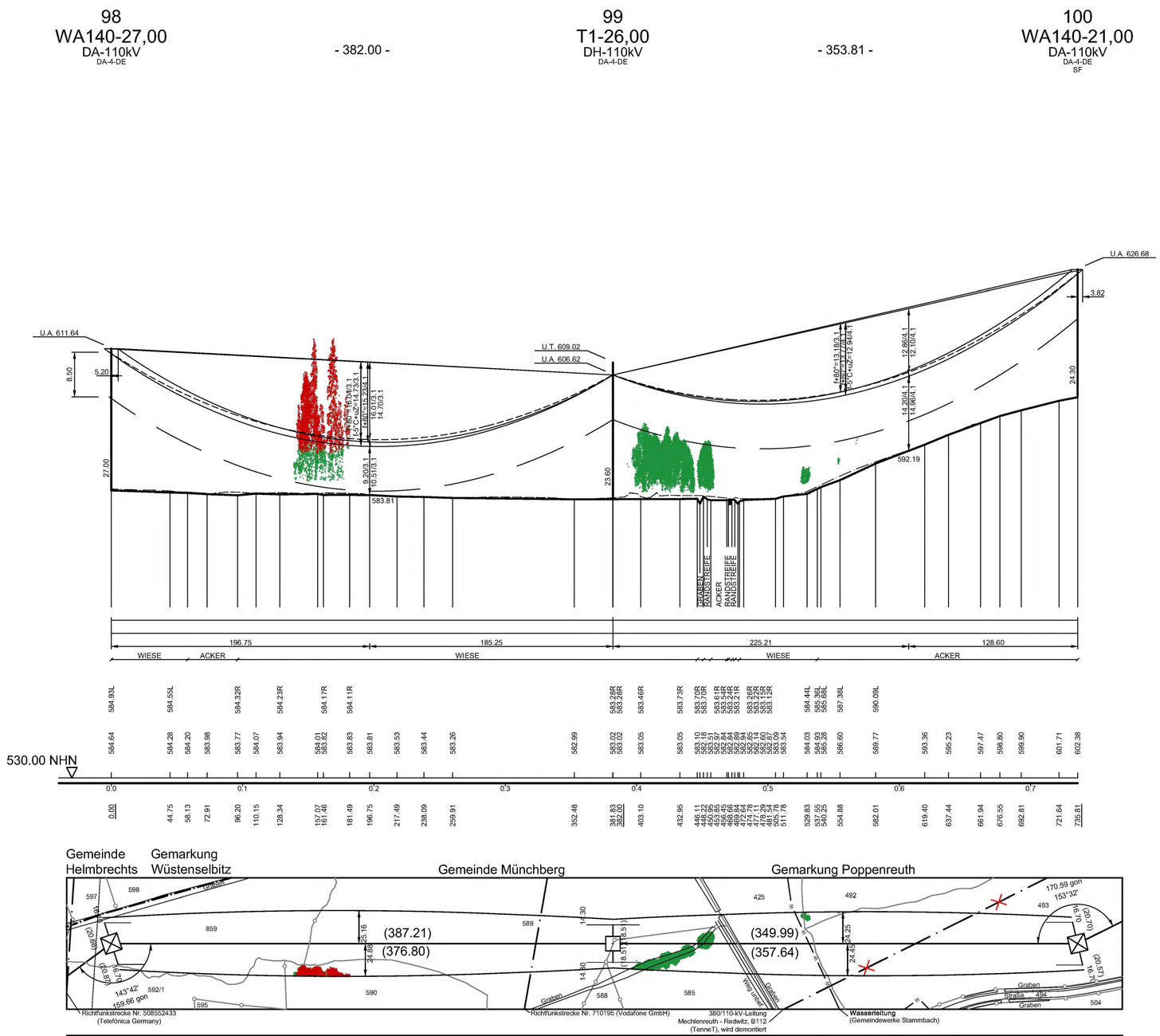

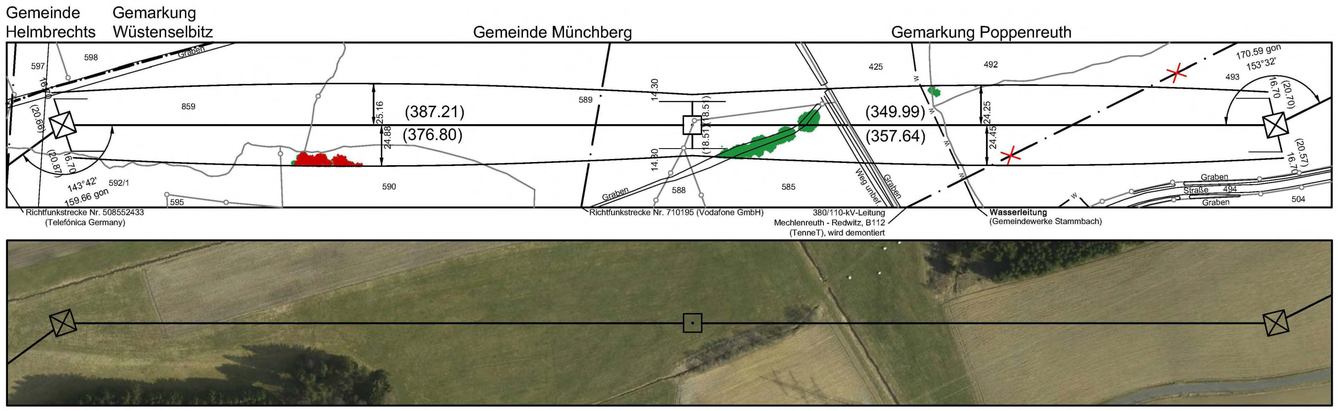

Vegetationspunkte mit Seilabstand < 3.50 m

Vegetationspunkte mit Seilabstand >= 3.50 m

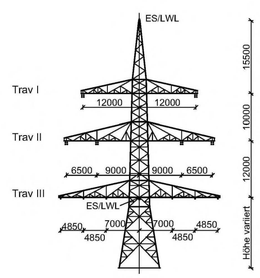

WA140
DA-4-DE-2015.3
M.Nr. 98 und 100

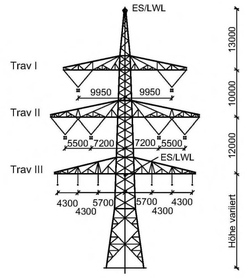

T1
DA-4-DE-2015.3
M.Nr. 99

Unterlage 4.2

TenneT Taking power further

380/110-kV-Leitung Redwitz - Mechlenreuth

Ltg. Nr. B159

LÄNGENPROFIL

Mast-Nr. 98 - Mast-Nr. 100

2. Deckblatt

DIN VDE-Bestimmung	:	0210/EN 50341/04.16 EIS 2 WIND 1 TEMP.: 80°C
Gestänge	:	DA-4-DE-2015.3
Beseilung Leiterseil	:	2 x 3 x 4 x 565-AL1/72-ST1A; σ_v = 46.0 N/mm² (380-kV)
	:	2 x 3 x 1 x 565-AL1/72-ST1A; σ_v = 46.0 N/mm² (110-kV)
Erdseil	:	
Luftkabel	:	1 x 181-AL3/25-A20SA; dhgl. zum Leiterseil bei EDS
	:	1 x 261-AL3/25-A20SA; dhgl. zum Leiterseil bei EDS (BAG)
Ketten	:	DA = 7.00m, VK = 4.70m (380-kV); DA = 3.50m, DH = 2.40m (110-kV)
Seitliche Überhöhung	:	16.5 m rechts — — — — — oder links — · — · — aufgenommen
Datum der Profilaufnahme	:	04/2015

Planfeststellungsunterlage

Aufgestellt
Bayreuth, 17.08.2018

i.V. i.A.

Satzungsgemäß ausgelegen in der Zeit
vom .....
bis .....

Zeit und Ort der Auslegung sind vor Auslegung ortsüblich bekannt gemacht worden

Gemeinde: .....

Dienstsiegel/Unterschrift .....

Firma	Maßstab:	Einheit:
Omexom Hochspannung GmbH	Länge 1:2000 Höhe 1:500	Meter

	Datum	Name
Bearb.	13.12.2017	Küter
Gepr.	26.03.2018	Kühnemund
Zustand		Gültig
Org.-Einheit		-

Zust.	Änderung	Datum	Name
A	2. Deckblatt	02.10.20	OHS

TenneT Taking power further

Blatt: 44 / 58

Planfeststellungsbehörde
Planfestgestellt mit Beschluss der Regierung von Oberfranken vom 08.11.2021,
Az. 22-3322-5/18
Bayreuth, 08.11.2021

gez.
Stadler
Regierungsdirektorin

BAYERN REGIERUNG VON OBERFRANKEN

Quelle: Geobasisdaten © Bayrische Vermessungsverwaltung