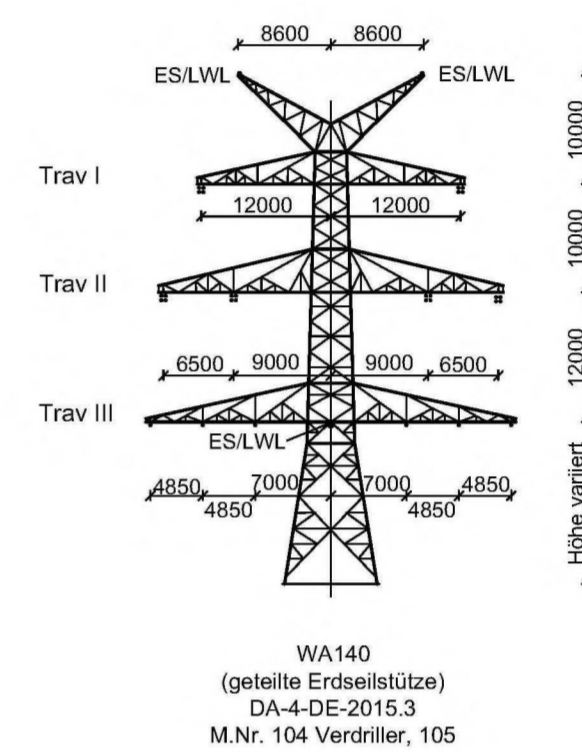
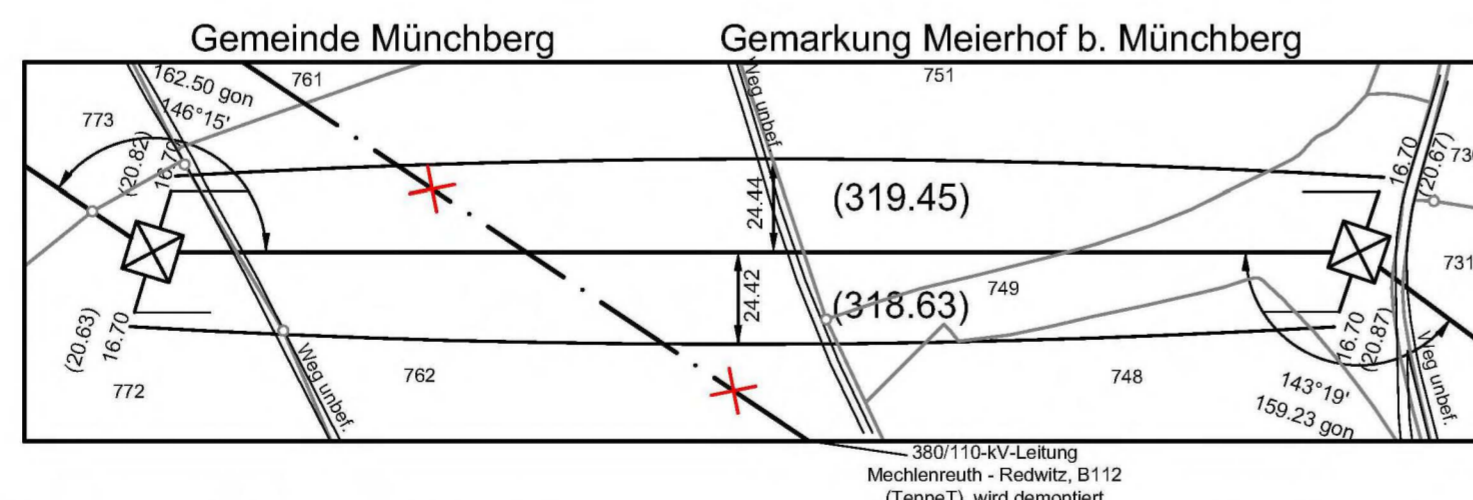
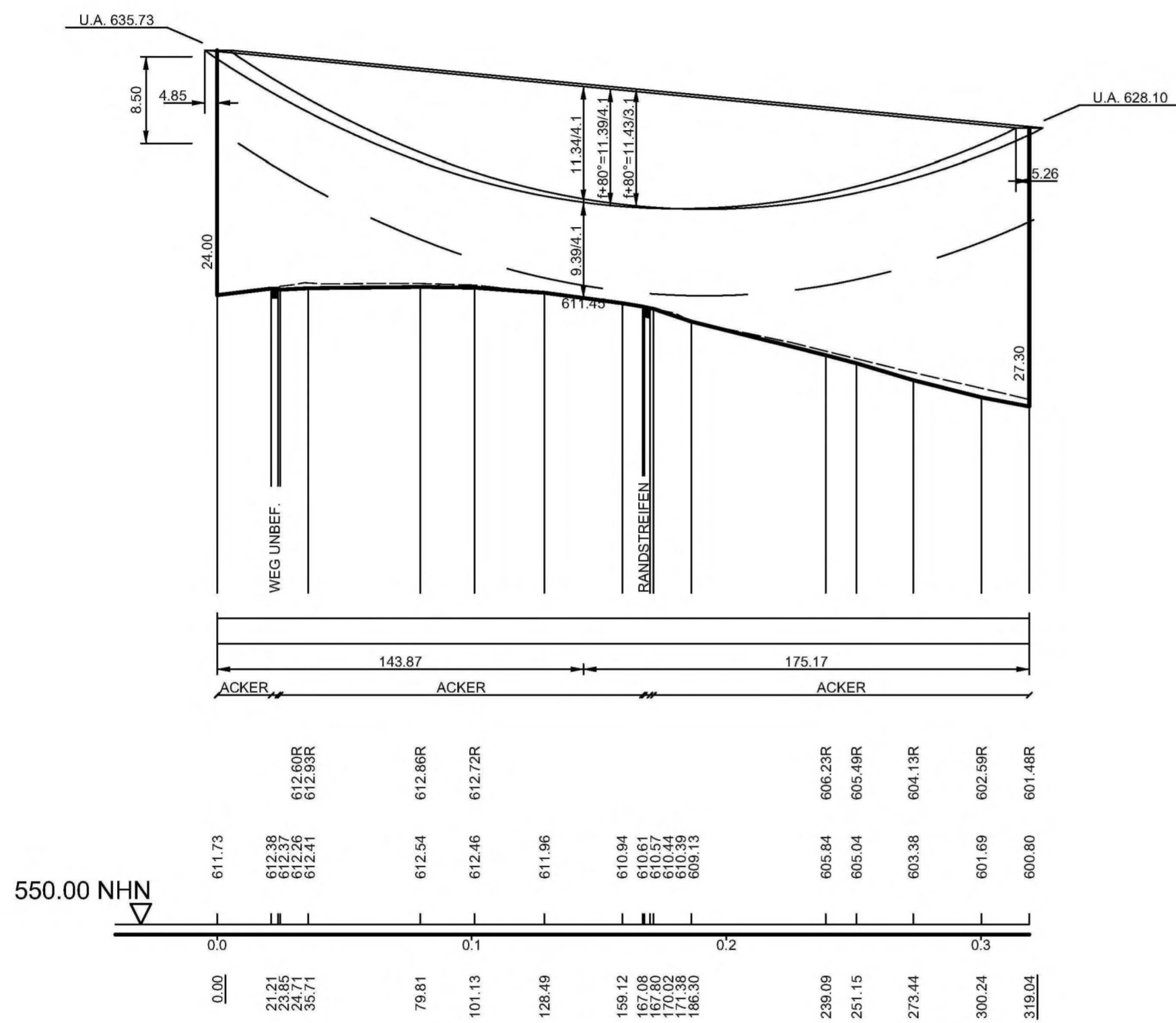


Vegetationspunkte mit Seilabstand < 3.50 m  
 Vegetationspunkte mit Seilabstand >= 3.50 m

104 WA140-21,00 DA-110kV DA-4-DE-2015.3 SF Verdriller (380-kV)  
 - 319.04 -  
 105 WA140-27,00 ES DA-4-DE-2015.3 SF



Unterlage 4.2



380/110-kV-Leitung  
 Redwitz - Mechlenreuth  
 Ltg. Nr. B159

LÄNGENPROFIL  
 Mast-Nr. 104 - Mast-Nr. 105

2. Deckblatt

DIN VDE-Bestimmung	: 0210/EN 50341/04.16 EIS 2 WIND 1	TEMP.: 80°C
Gestänge	: DA-4-DE-2015.3	
<b>Beseilung</b>	2 x 3 x 4 x 565-AL1/72-ST1A; $\alpha_r = 46.0 \text{ N/mm}^2$ (380-kV)	
Leiterseil	2 x 3 x 1 x 565-AL1/72-ST1A; $\alpha_r = 46.0 \text{ N/mm}^2$ (110-kV)	
Erdseil	1 x 184-AL1/30-ST1A; dhgl. zum Leiterseil bei EDS	
Luftkabel	1 x 181-AL3/25-A20SA; dhgl. zum Leiterseil bei EDS	
	1 x 261-AL3/25-A20SA; dhgl. zum Leiterseil bei EDS (BAG)	
Ketten	DA = 7.00m (380-kV); DA = 3.50m (110-kV)	
Seitliche Überhöhung	16.0 m rechts ----- oder links - . - . - . aufgenommen	
Datum der Profilaufnahme	04/2015	

Planfeststellungsunterlage

Aufgestellt Bayreuth, 17.08.2018		Satzungsgemäß ausgelegen in der Zeit vom ..... bis .....	
Zeit und Ort der Auslegung sind vor Auslegung ortsüblich bekannt gemacht worden		Gemeinde: .....	
Firma <b>Omexom</b> Hochspannung GmbH		Maßstab: Länge 1:2000 Höhe 1:500	Einheit: Meter
Datum 13.12.2017 26.03.2018		Name Küter Kühnemund	
Zustand Org.-Einheit		Gültig	
A 2 Deckblatt 02.10.20 OHS		Tennet Taking power further	
Zust. Änderung Datum Name Blatt: 46/58		Planfestgestellt mit Beschluss der Regierung von Oberfranken vom 08.11.2021, Az. 22-3322-5/18 Bayreuth, 08.11.2021	
		gez. Stadler Regierungsdirektorin	

