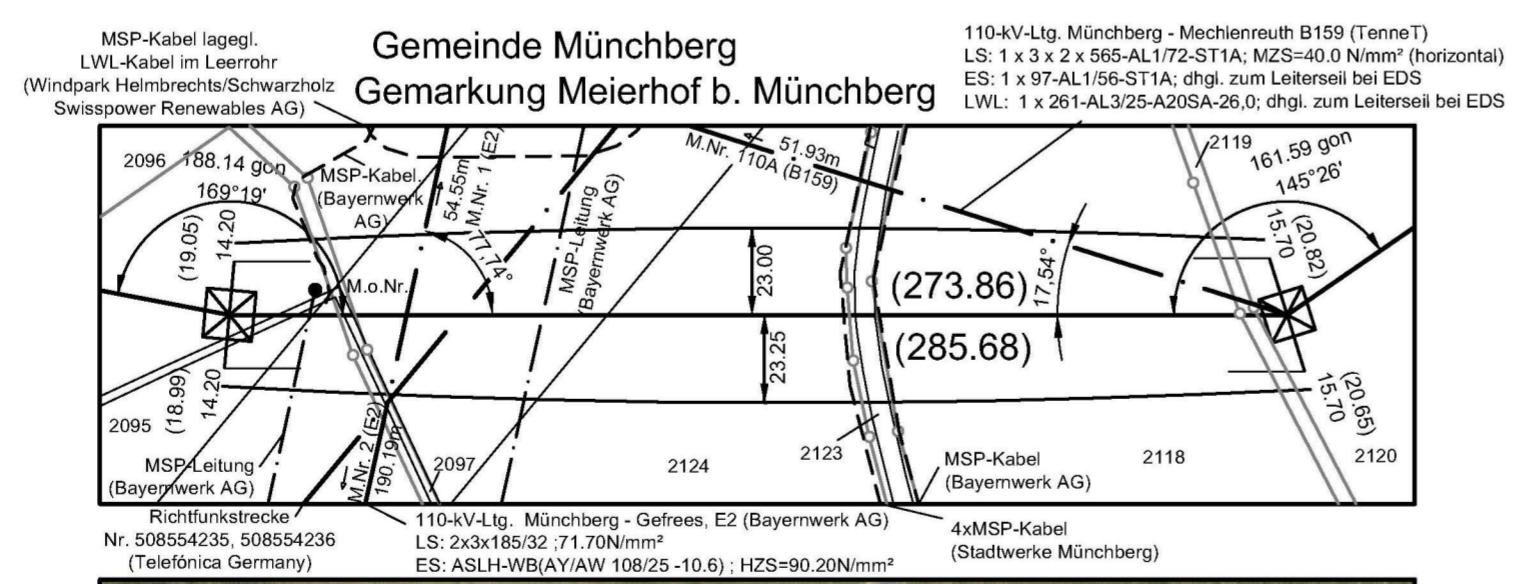
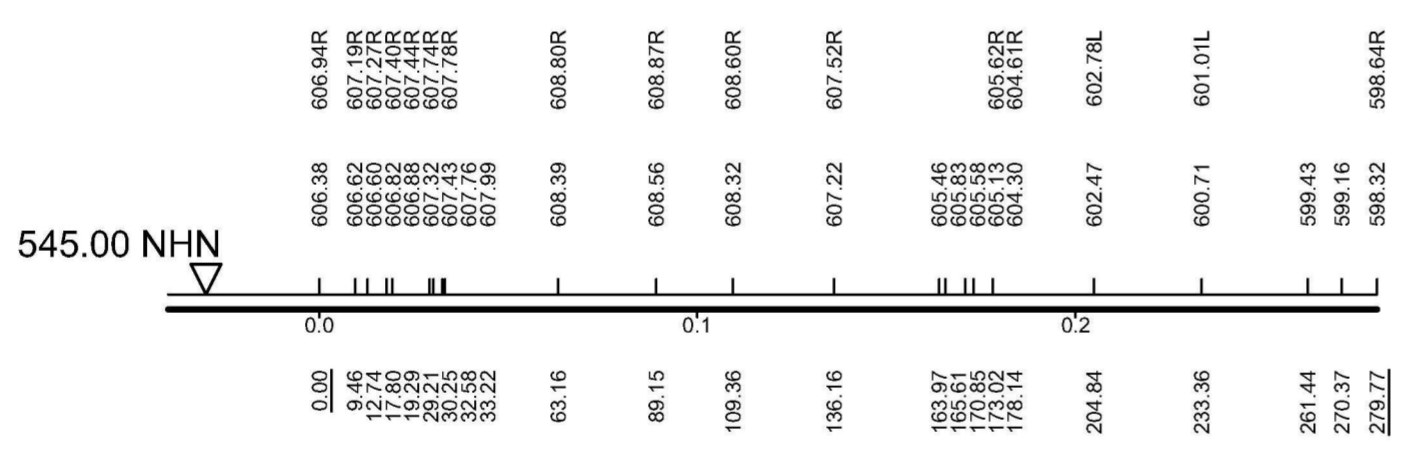
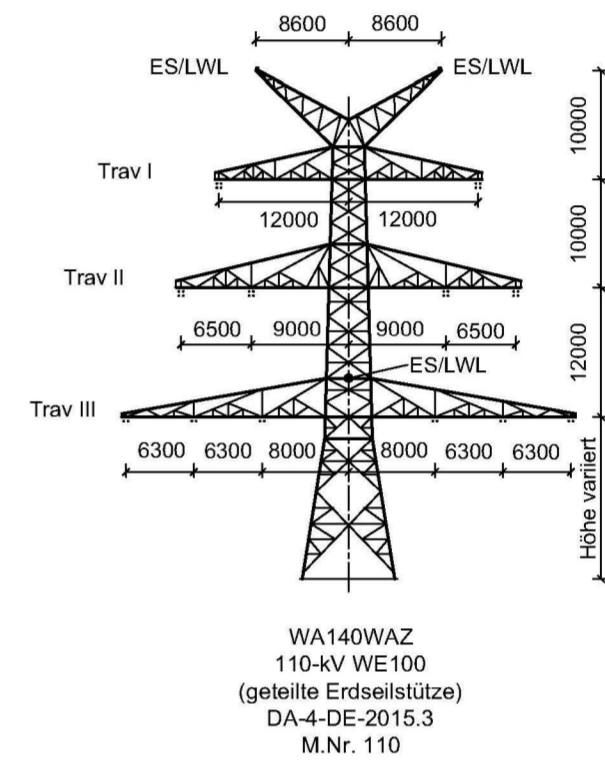
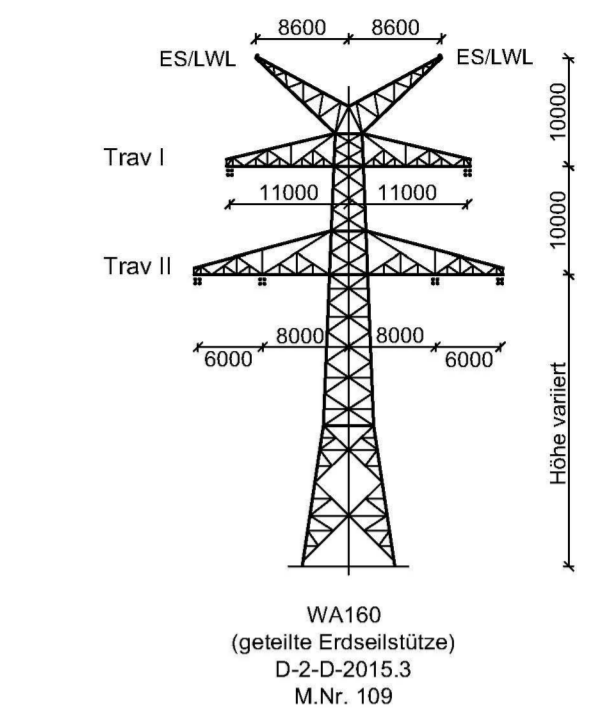
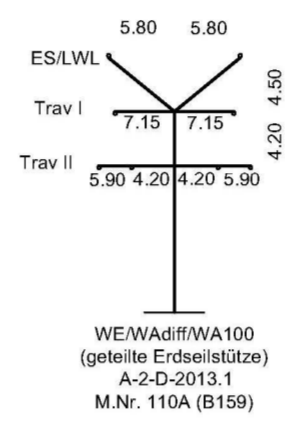



Vegetationspunkte mit Seilabstand < 5.00 m
 Vegetationspunkte mit Seilabstand >= 5.00 m



Unterlage 4.2



380/110-kV-Leitung Redwitz - Mechlenreuth Ltg. Nr. B159

LÄNGENPROFIL Mast-Nr. 109 - Mast-Nr. 110

2. Deckblatt

DIN VDE-Bestimmung	: 0210/EN 50341/04.16 EIS 2 WIND 1	TEMP.: 80°C
Gestänge	: D-2-D-2015.3, DA-4-DE-2015.3	
Beseilung		
Leiterseil	: 2 x 3 x 4 x 565-AL1/72-ST1A; $\alpha = 46.0 \text{ N/mm}^2$	
Erdseil	: 1 x 184-AL1/30-ST1A; dhgl. zum Leiterseil bei EDS	
Luftkabel	: 1 x 181-AL3/25-A20SA; dhgl. zum Leiterseil bei EDS	
Ketten	: DA = 7.00m (380-kV); DA = 3.50m (110-kV)	
Seitliche Überhöhung	: 15.0 m rechts ----- oder links - - - - - aufgenommen	
Datum der Profilaufnahme	: 04/2015	

Planfeststellungsunterlage

Satzungsgemäß ausgelegt in der Zeit vom bis

Aufgestellt Bayreuth, ..17.08.2018.....

Zeit und Ort der Auslegung sind vor Auslegung ortsüblich bekannt gemacht worden

Gemeinde:

Firma **Omexom** Hochspannung GmbH

Maßstab: Länge 1:2000 Höhe 1:500

Einheit: Meter

Dienstsiegel/Unterschrift

Planfeststellungsbehörde

Planfestgestellt mit Beschluss der Regierung von Oberfranken vom 08.11.2021, Az. 22-3322-5/18 Bayreuth, 08.11.2021

gez. Stadler Regierungsdirektorin

Blatt: 49 / 58