Vegetationspunkte mit Seilabstand < 3.50 m

Vegetationspunkte mit Seilabstand >= 3.50 m

SF04 110A(B159)
110-kV-Portal WE/WAdiff/WA100-19,00
DA-110kV - 51.93 - DA-110kV
A-2-D
Sondermast

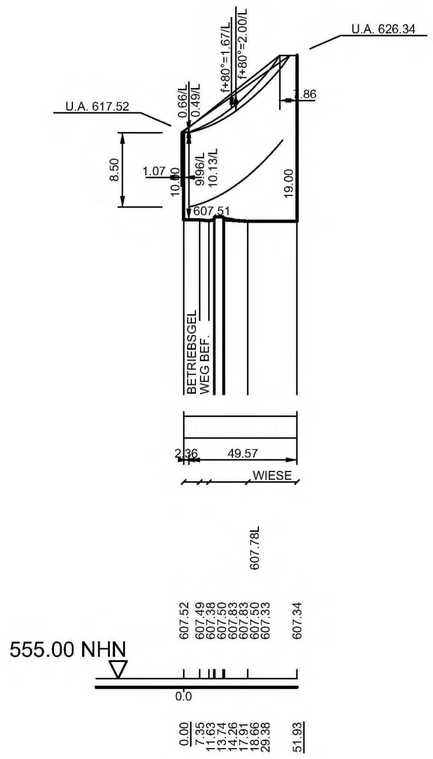

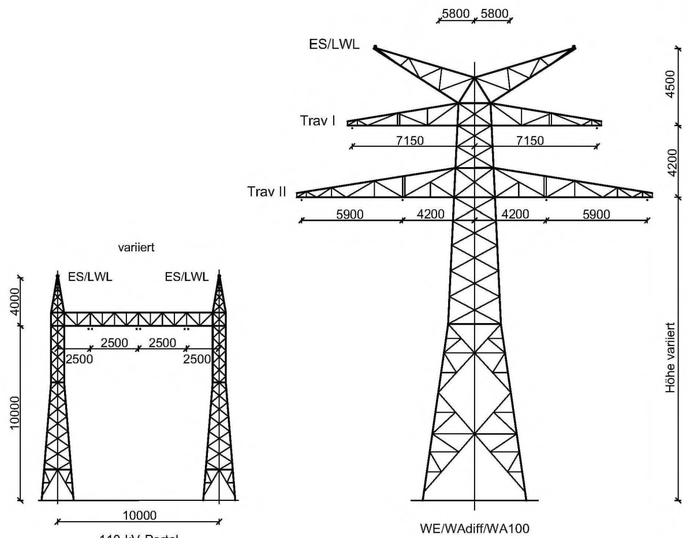

WE/WAdiff/WA100
(geteilte Erdseilstütze)
A-2-D-2013.1
M.Nr. 110A

110-kV-Portal
SF 04

Gemeinde Gemarkung
Münchberg Meierhof b. Münchberg

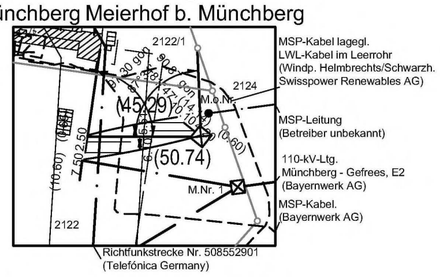



Unterlage 4.2

TenneT Taking power further

110-kV-Leitung Münchberg - Mechlenreuth

Ltg. Nr. B159

LÄNGENPROFIL

Portal SF04 - Mast-Nr. 110A

DIN VDE-Bestimmung	:	0210/EN 50341/04.16 EIS 3 WIND 1 TEMP.: 80°C
Gestänge	:	A-2-D-2013.1
Beseilung		
Leiterseil	:	1 x 3 x 2 x 565-AL1/72-ST1A; σ_0= 7.0 N/mm² (horizontal)
	:	
Erdseil		1 x 97-AL1/56-ST1A; dhgl. zum Leiterseil bei EDS
Luftkabel	:	1 x 92-AL3/49-A20SA; dhgl. zum Leiterseil bei EDS
Ketten	:	DA = 3.50m
Seitliche Überhöhung	:	7.50 m rechts — — — — — oder links — · — · — aufgenommen
Datum der Profilaufnahme	:	04/2015

Planfeststellungsunterlage

Aufgestellt
Bayreuth, 17.08.2018

i.V. i.A.

Satzungsgemäß ausgelegen in der Zeit
vom .....
bis .....

Zeit und Ort der Auslegung sind vor Auslegung ortsüblich bekannt gemacht worden

Gemeinde: .....

Dienstsiegel/Unterschrift .....

Firma	Maßstab:	Einheit:
Omexom Hochspannung GmbH	Länge 1:2000 Höhe 1:500	Meter

	Datum	Name
Bearb.	13.12.2017	Küter
Gepr.	26.03.2018	Kühnemund
Zustand		Gültig
Org.-Einheit		-

Zust.	Änderung	Datum	Name

Blatt: 49A / 58

Planfeststellungsbehörde

Planfestgestellt mit Beschluss der Regierung von Oberfranken vom 08.11.2021,
Az. 22-3322-5/18
Bayreuth, 08.11.2021

gez.
Stadler
Regierungsdirektorin

Quelle: Geobasisdaten © Bayrische Vermessungsverwaltung