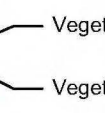
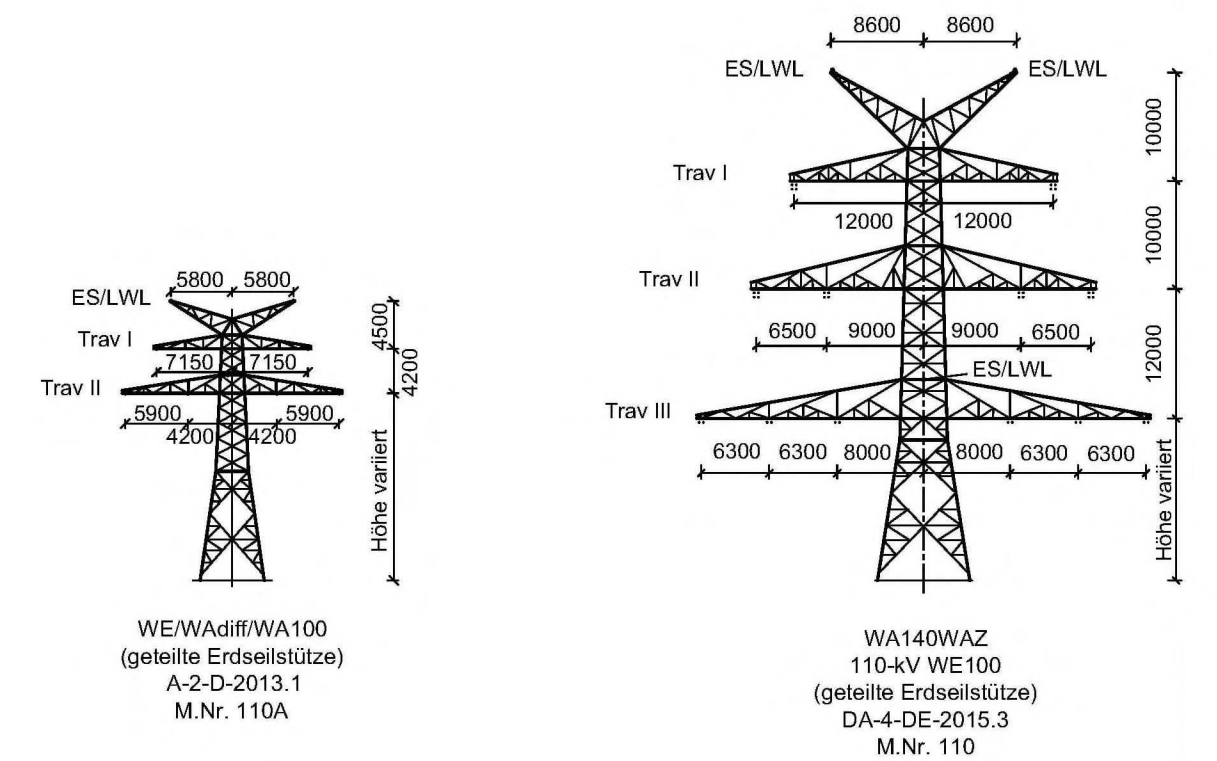
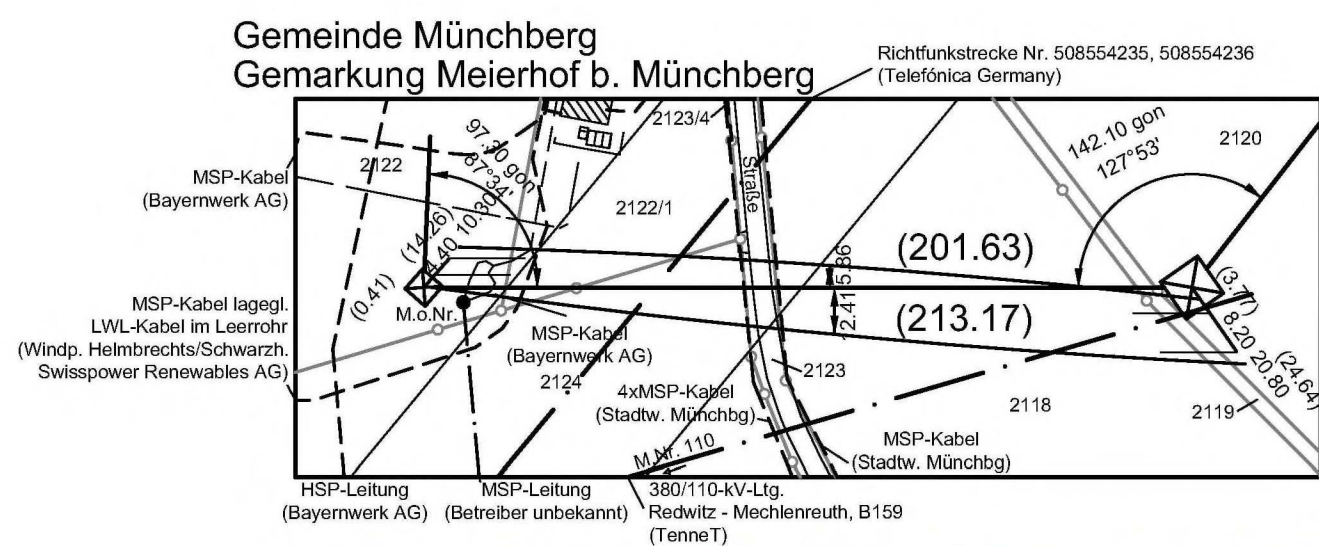
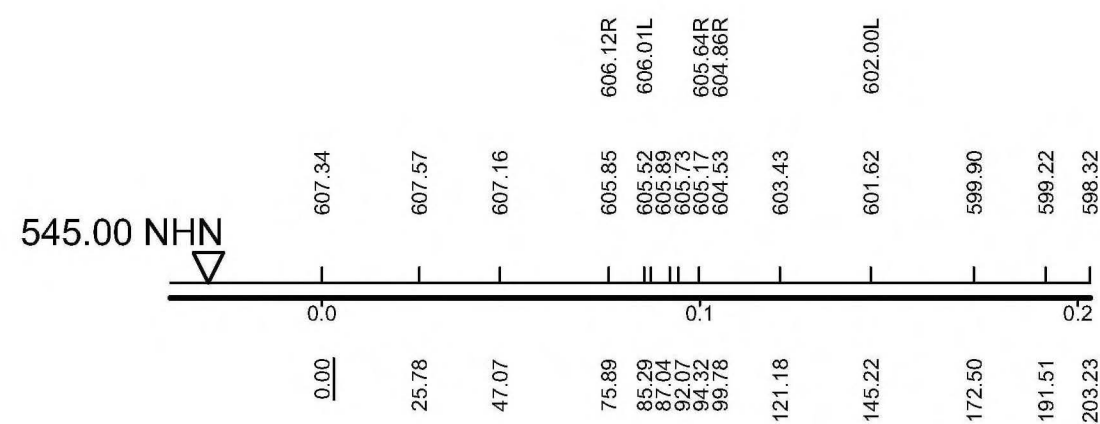
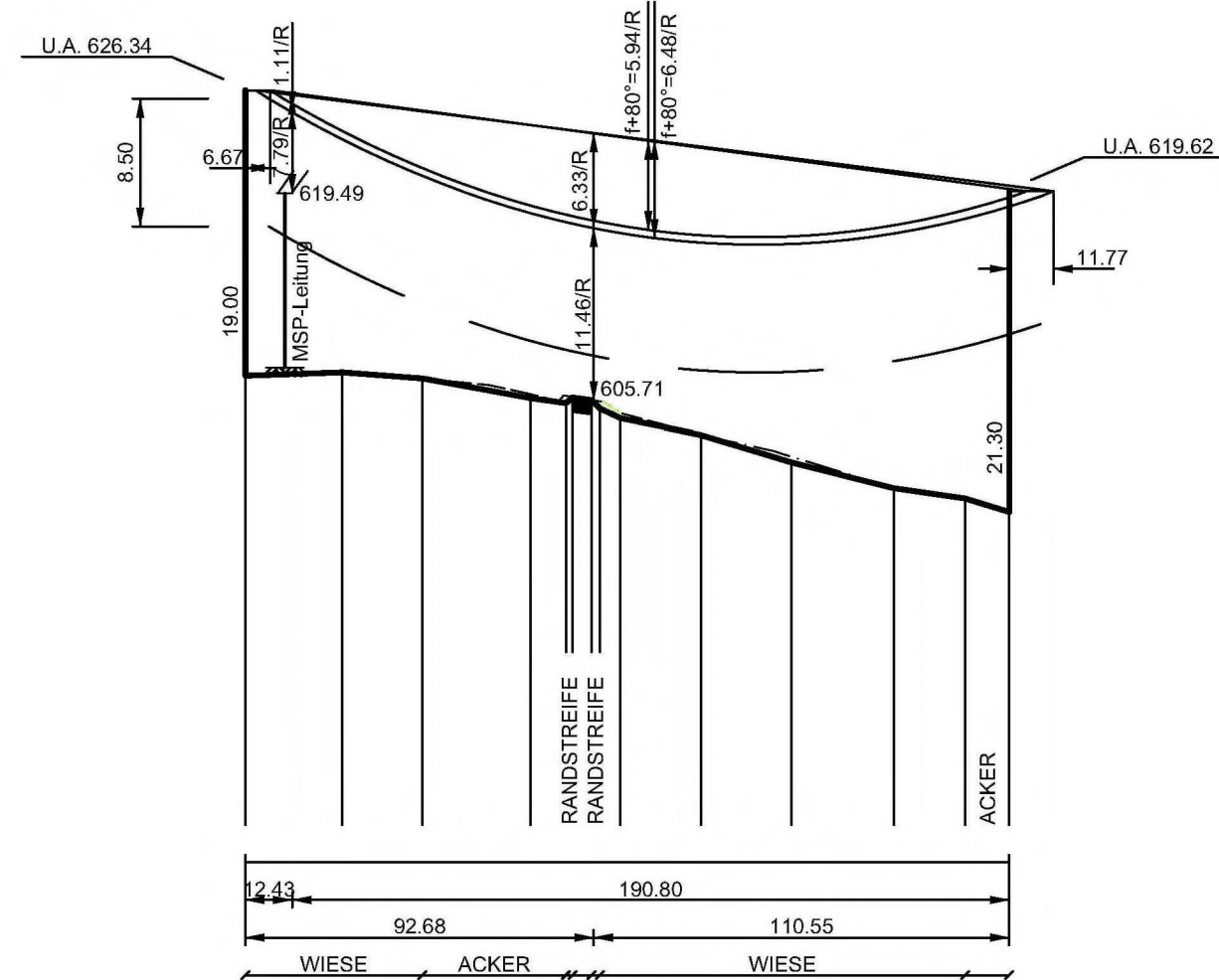
 Vegetationspunkte mit Seilabstand < 3.50 m
 Vegetationspunkte mit Seilabstand >= 3.50 m

110A(B159)
 WE/WAdiff/WA100-19,00
 DA-110kV
 A-2-D
 Sondermast
 - 203.23 -

110
 WA140WAZ-21,00
 DA-110kV
 DA-4-DE
 110-kV WE100 / SF



Unterlage 4.2



110-kV-Leitung Münchberg - Mechlenreuth Ltg. Nr. B159

LÄNGENPROFIL Mast-Nr. 110A - Mast-Nr. 110

2. Deckblatt

DIN VDE-Bestimmung : 02/10/EN 50341/04.16 EIS 2 WIND 1 TEMP.: 80°C
 Gestänge : A-2-D-2013.1; DA-4-DE-2015.3

Beseilung

Leiterseil : 1 x 3 x 2 x 565-AL1/72-ST1A; $\sigma_r = 46.0 \text{ N/mm}^2$ (horizontal)
 Erdseil : 1 x 97-AL1/56-ST1A; dhgl. zum Leiterseil bei EDS
 Luftkabel : 1 x 92-AL3/49-A20SA; dhgl. zum Leiterseil bei EDS
 Ketten : DA = 3.50m
 Seitliche Überhöhung : 17.0 m rechts ----- oder links ----- aufgenommen
 Datum der Profilaufnahme : 04/2015

Planfeststellungsunterlage

Aufgestellt : 17.08.2018
 Bayreuth,
i.v. Elberfeld *i.A. Mark Sprung*

Firma : Omexom
 Hochspannung GmbH
 Maßstab : Länge 1:2000
 Höhe 1:500
 Einheit : Meter

Zust.	Änderung	Datum	Name	Blatt
A	2. Deckblatt	02.10.20	OHS	49B / 58

Satzungsgemäß ausgelegen in der Zeit vom bis
 Zeit und Ort der Auslegung sind vor Auslegung ortsüblich bekannt gemacht worden
 Gemeinde:
 Dienststempel/Unterschrift
 Planfeststellungsbehörde
 Planfestgestellt mit Beschluss der Regierung von Oberfranken vom 08.11.2021, Az. 22-3322-5/18 Bayreuth, 08.11.2021
 gez. Stadler
 Regierungsdirektorin

