Vegetationspunkte mit Seilabstand < 3.50 m

Vegetationspunkte mit Seilabstand >= 3.50 m

122
WA160-27,00
DA-110kV
DA-4-DE
SF

- 424.38 -

123
WA160-39,00
DA-110kV
DA-4-DE
SF

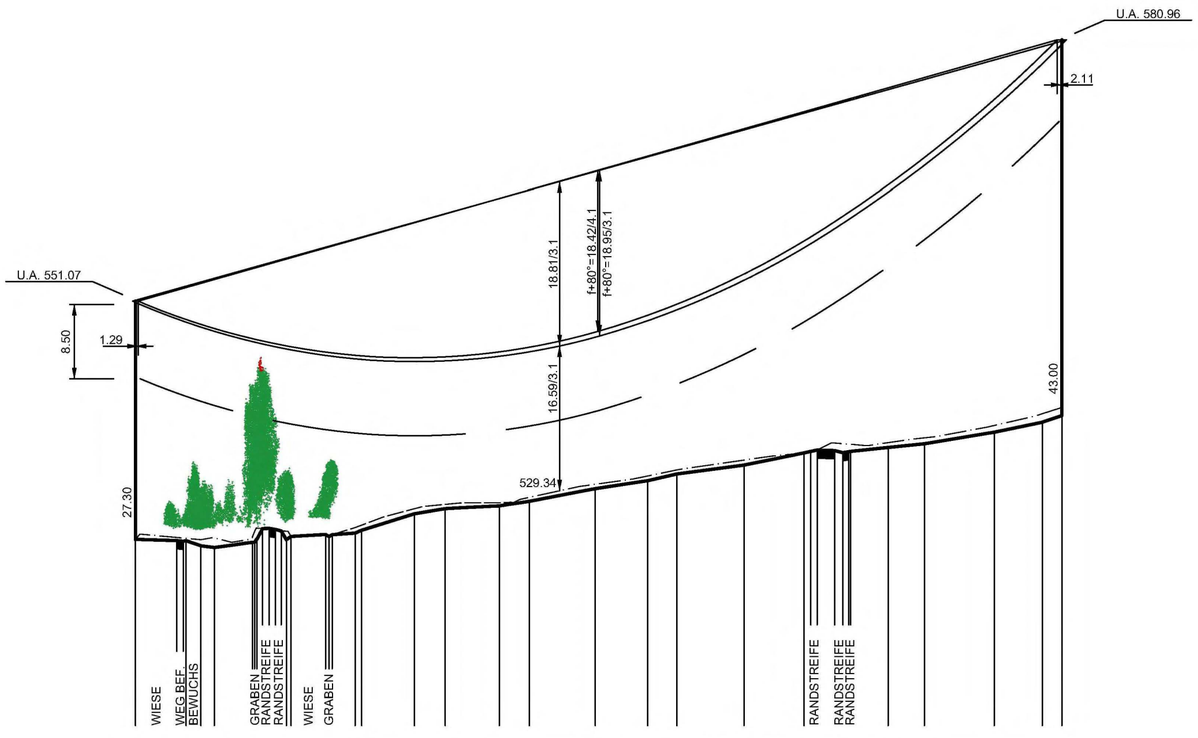

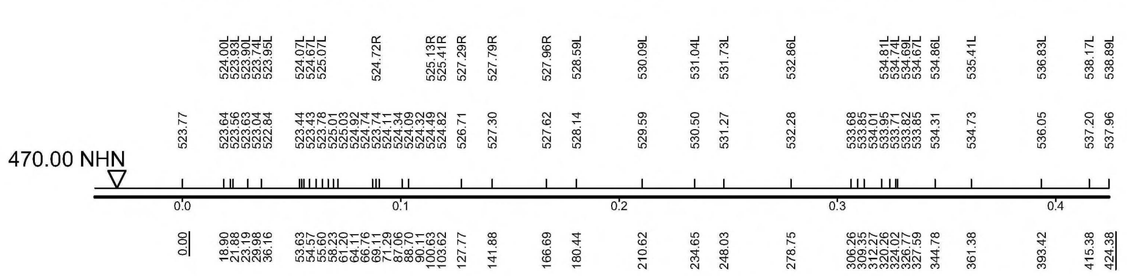

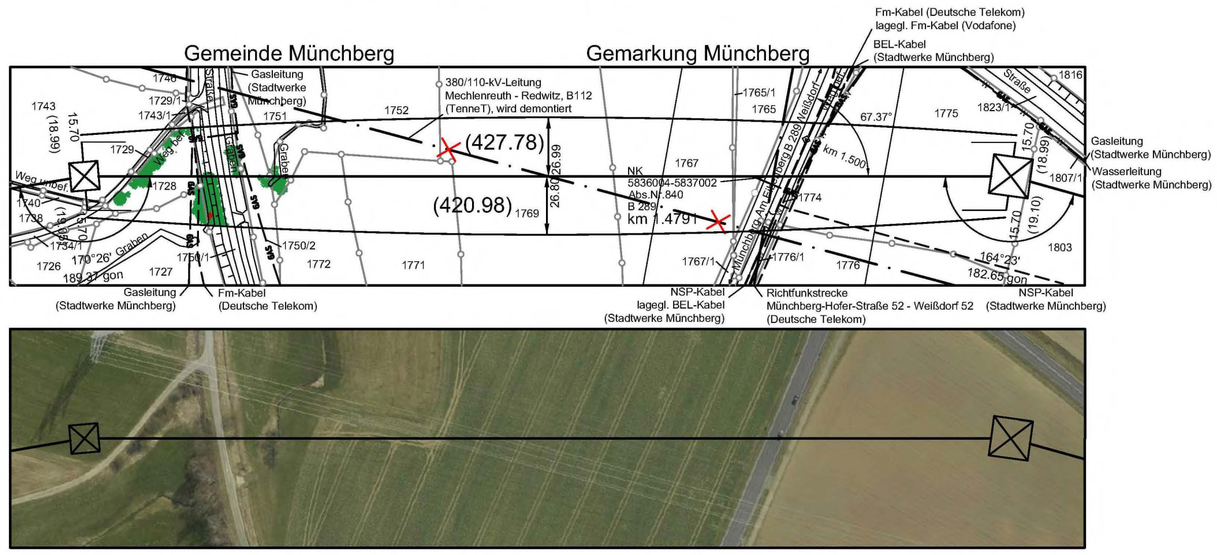

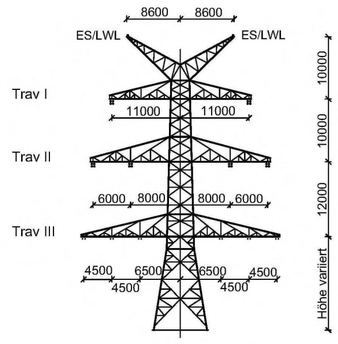

WA160
(geteilte Erdseilstütze)
DA-4-DE-2015.3
M.Nr. 122,123

Unterlage 4.2

TenneT
Taking power further

380/110-kV-Leitung
Redwitz - Mechlenreuth

Ltg. Nr. B159

LÄNGENPROFIL

Mast-Nr. 122 - Mast-Nr. 123

2. Deckblatt

DIN VDE-Bestimmung	:	0210/EN 50341/04.16 EIS 2 WIND 1 TEMP.: 80°C
Gestänge	:	DA-4-DE-2015.3
Beseilung		
Leiterseil	:	2 x 3 x 4 x 565-AL1/72-ST1A; σ_0= 46.0 N/mm² (380-kV) 2 x 3 x 2 x 565-AL1/72-ST1A; σ_0 = 46.0 N/mm² (110-kV) horizontal
Erdseil	:	1 x 184-AL1/30-ST1A; dhgl. zum Leiterseil bei EDS
Luftkabel	:	1 x 181-AL3/25-A20SA; dhgl. zum Leiterseil bei EDS
Ketten	:	DA = 7.00m (380-kV); DA = 3.50m (110-kV)
Seitliche Überhöhung	:	15.5 m rechts — — — — — oder links — · — · — aufgenommen
Datum der Profilaufnahme	:	04/2015

Planfeststellungsunterlage

Aufgestellt
Bayreuth, 17.08.2018

i.V. ..... i.A. Martin Spranger .....

Satzungsgemäß ausgelegen in der Zeit
vom .....
bis .....

Zeit und Ort der Auslegung sind vor Auslegung ortsüblich bekannt gemacht worden

Gemeinde: .....

Dienstsiegel/Unterschrift .....

Planfeststellungsbehörde

Planfestgestellt mit Beschluss der Regierung von Oberfranken vom 08.11.2021,
Az. 22-3322-5/18
Bayreuth, 08.11.2021

gez.
Stadler
Regierungsdirektorin

BAYERN REGIERUNG VON OBERFRANKEN

Firma	Maßstab:	Einheit:
Omexom Hochspannung GmbH	Länge 1:2000 Höhe 1:500	Meter

	Datum	Name
Bearb.	13.12.2017	Küter
Gepr.	26.03.2018	Kühnemund
Zustand		Gültig
Org.-Einheit		-

Zust.	Änderung	Datum	Name
A	2. Deckblatt	02.10.20	OHS

Blatt: 56 / 58

Quelle: Geobasisdaten © Bayrische Vermessungsverwaltung