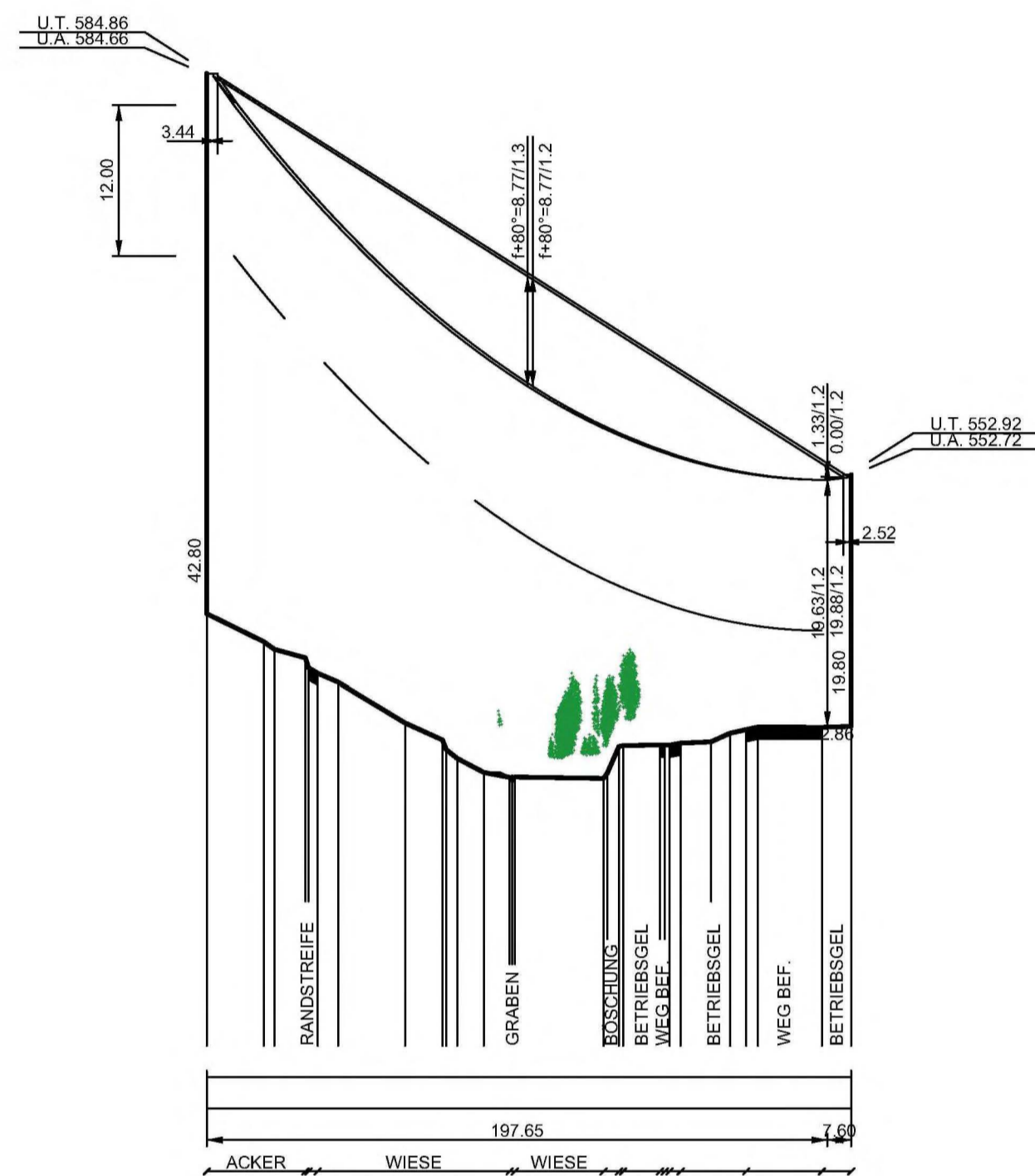


124
WE/WAdiff140-30,00
DA
DA-4-DE
SF

- 205.25 -

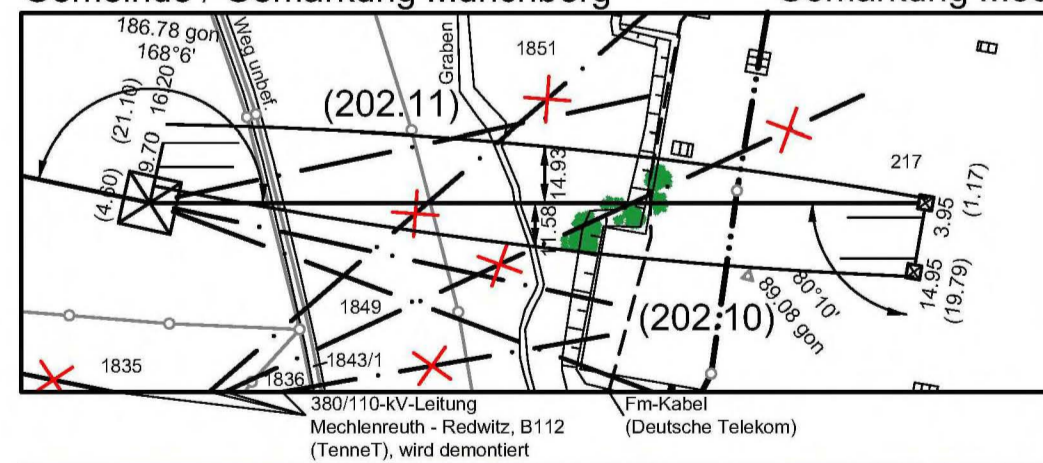
C06
380-kV-Portal
DA
Portal links



475.00 NHN



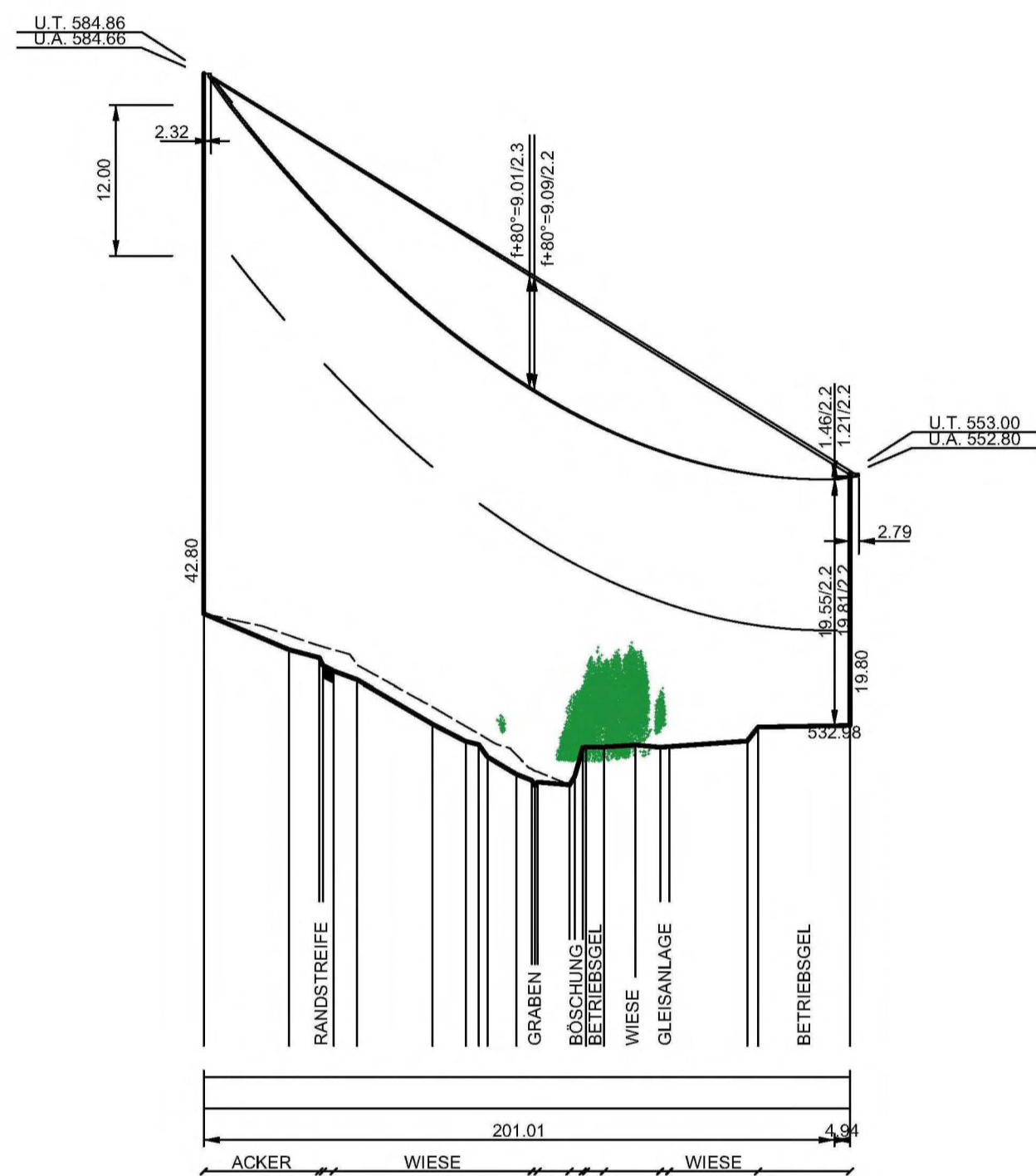
Gemeinde / Gemarkung Münchberg Gemarkung Mechlenreuth



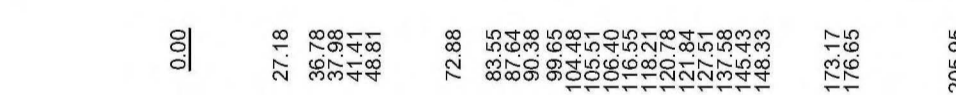
124
WE/WAdiff140-30,00
DA
DA-4-DE
SF

- 205.95 -

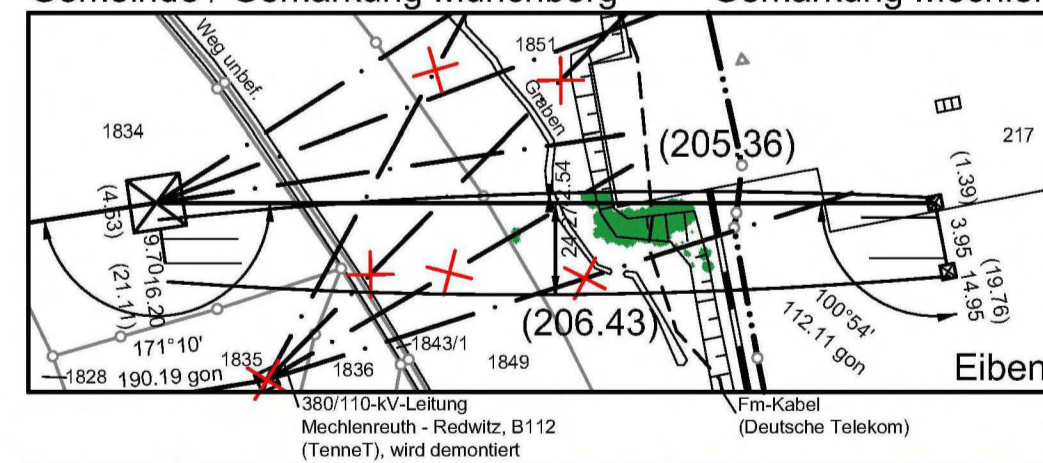
C02
380-kV-Portal
DA
Portal rechts



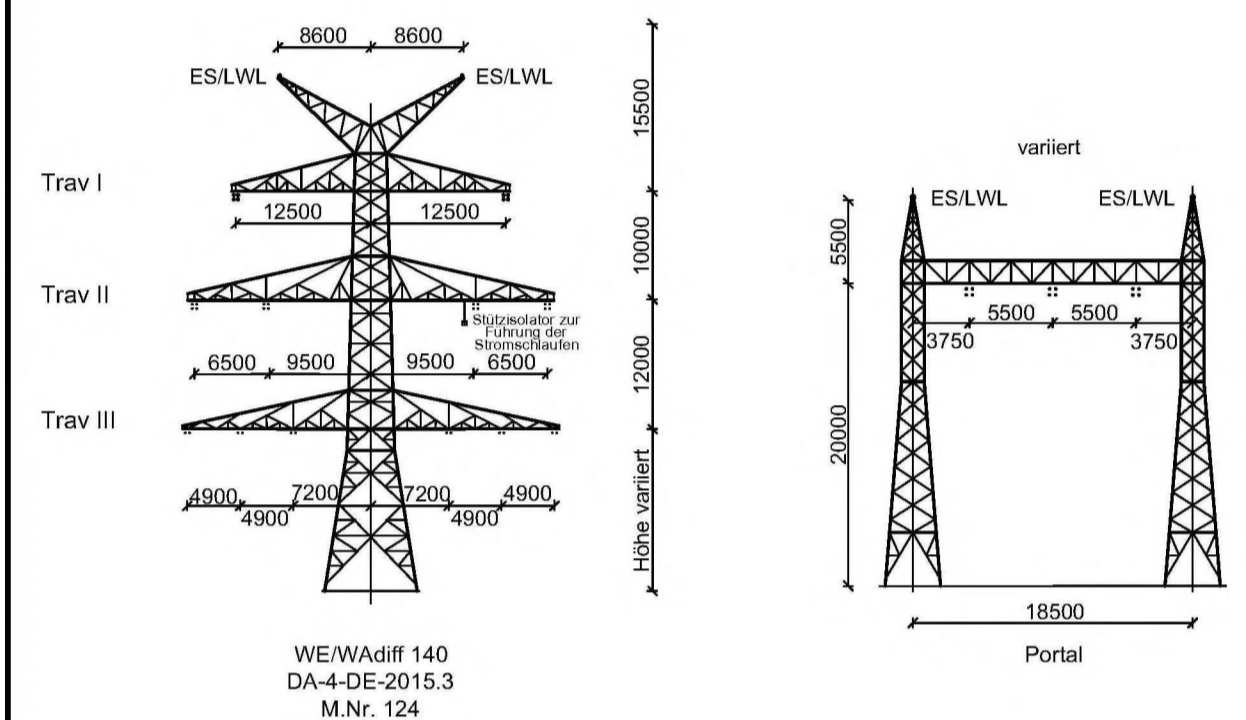
475.00 NHN



Gemeinde / Gemarkung Münchberg Gemarkung Mechlenreuth



Vegetationspunkte mit Seilabstand < 5.00 m
Vegetationspunkte mit Seilabstand >= 5.00 m



Unterlage 4.2



380/110-kV-Leitung
Redwitz - Mechlenreuth
Ltg. Nr. B159

LÄNGENPROFIL
Mast-Nr. 124 - Portal

2. Deckblatt

DIN VDE-Bestimmung	: 0210/EN 50341/04.16 EIS 2 WIND 1 TEMP.: 80°C
Gestänge	: DA-4-DE-2015.3
Beseilung	
Leiteseil	: 2 x 3 x 4 x 565-AL1/72-ST1A; $\sigma_s = 23.0 \text{ N/mm}^2$
Erdseil	: 1 x 181-AL3/25-A20SA; dhgl. zum Leiteseil bei EDS (rechtes Portal)
Luftkabel	: 1 x 181-AL3/25-A20SA; dhgl. zum Leiteseil bei EDS (linkes Portal)
Ketten	: DA = 7.00m (380-kV)
Seitliche Überhöhung	: 16 m rechts ----- oder links ----- aufgenommen
Datum der Profilaufnahme	: 04/2015

Planfeststellungsunterlage

Aufgestellt
Bayreuth, 17.08.2018
i.V. E. G. G. G. *i.A. M. S. S. S.*

Firma
Omexom
Hochspannung GmbH

Maßstab:
Länge 1:2000
Höhe 1:500

Einheit:
Meter

Datum Name
13.12.2017 Küller
26.03.2018 Kühnemund
Zustand Gültig
Org.-Einheit

A 2. Deckblatt 02.10.20 OHS
Zust. Änderung Datum Name Blatt: 58 / 58

Satzungsgemäß ausgelegt in der Zeit
vom bis
Zeit und Ort der Auslegung sind vor Auslegung ortsüblich bekannt gemacht worden
Gemeinde:
Dienstsiegel/Unterschrift
Planfeststellungsbehörde
Planfestgestellt mit Beschluss der Regierung
von Oberfranken vom 08.11.2021,
Az. 22-3322-5/18
Bayreuth, 08.11.2021
gez.
Stadler
Regierungsdirektorin

