Vegetationspunkte mit Seilabstand < 3.50 m

Vegetationspunkte mit Seilabstand >= 3.50 m

124
WE/WAdiff140-30,00
DA-110kV
DA-4-DE
SF

- 133.86 -

C07
110-kV-Portal
DA-110kV
Portal links

124
WE/WAdiff140-30,00
DA-110kV
DA-4-DE
SF

- 124.46 -

C03
110-kV-Portal
DA-110kV
Portal rechts

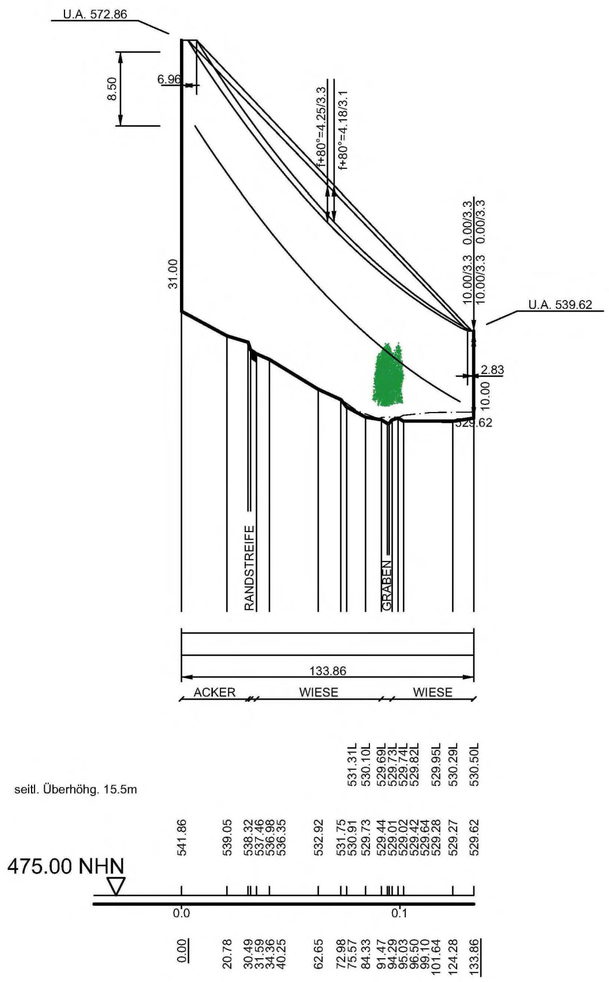

Gemeinde / Gemarkung Münchberg

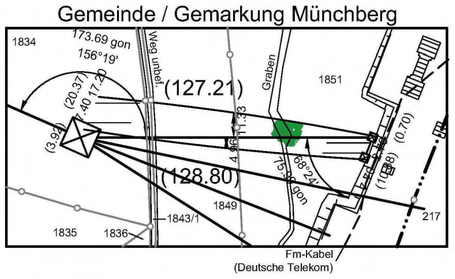

Gemeinde / Gemarkung Münchberg

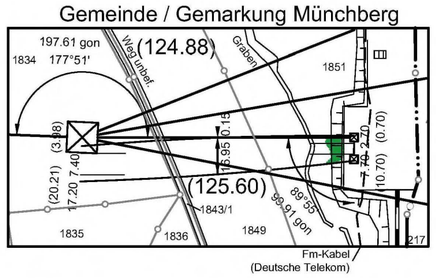

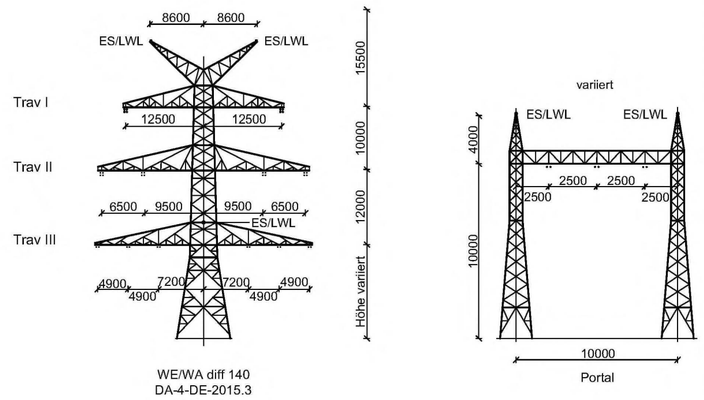

WE/WA diff 140
DA-4-DE-2015.3
M.Nr. 124

Unterlage 4.2

TenneT Taking power further

110-kV-Leitung Münchberg - Mechlenreuth

Ltg. Nr. B159

LÄNGENPROFIL

Mast-Nr. 124 - Portal

2. Deckblatt

DIN VDE-Bestimmung	:	0210/EN 50341/04.16 EIS 2 WIND 1 TEMP.: 80°C
Gestänge	:	DA-4-DE-2015.3
Beseilung		
Leiterseil	:	1 x 3 x 2 x 565-AL1/72-ST1A; σ_0 = 23.0 N/mm² (horizontal)
	:	
Erdseil		1 x 97-AL1/56-ST1A; dhgl. zum Leiterseil bei EDS (rechtes Portal)
Luftkabel	:	1 x 97-AL1/56-ST1A; dhgl. zum Leiterseil bei EDS (linkes Portal)
Ketten	:	DA = 3.50m (110-kV)
Seitliche Überhöhung	:	— — — — — oder links — · — · — aufgenommen
Datum der Profilaufnahme	:	04/2015

Planfeststellungsunterlage

Aufgestellt
Bayreuth, 17.08.2018

i.V. i.A. Mark Spranz

Satzungsgemäß ausgelegen in der Zeit
vom .....
bis .....

Zeit und Ort der Auslegung sind vor Auslegung ortsüblich bekannt gemacht worden

Gemeinde: .....

Dienstsiegel/Unterschrift .....

Planfeststellungsbehörde

Planfestgestellt mit Beschluss der Regierung von Oberfranken vom 08.11.2021,
Az. 22-3322-5/18
Bayreuth, 08.11.2021

gez.
Stadler
Regierungsdirektorin

BAYERN REGIERUNG VON OBERFRANKEN

Firma	Maßstab:	Einheit:
Omexom Hochspannung GmbH	Länge 1:2000 Höhe 1:500	Meter

	Datum	Name
Bearb.	13.12.2017	Küter
Gepr.	26.03.2018	Kühnemund
Zustand		Gültig
Org.-Einheit		-

Zust.	Änderung	Datum	Name
A	2. Deckblatt	02.10.20	OHS

TenneT Taking power further

Blatt: 58A / 58

Quelle: Geobasisdaten © Bayrische Vermessungsverwaltung