Vegetationspunkte mit Seilabstand < 3.50 m

Vegetationspunkte mit Seilabstand >= 3.50 m

67		68		69N
Ts/WT/+18	- 386.00 -	Ts/WT/+10	- 332.07 -	WE/WAdiff/WA100-35,00
VK		VK		DA-110kV
A/2/70.1/verst.		A/2/70.1/verst.		A-2-D
				SF

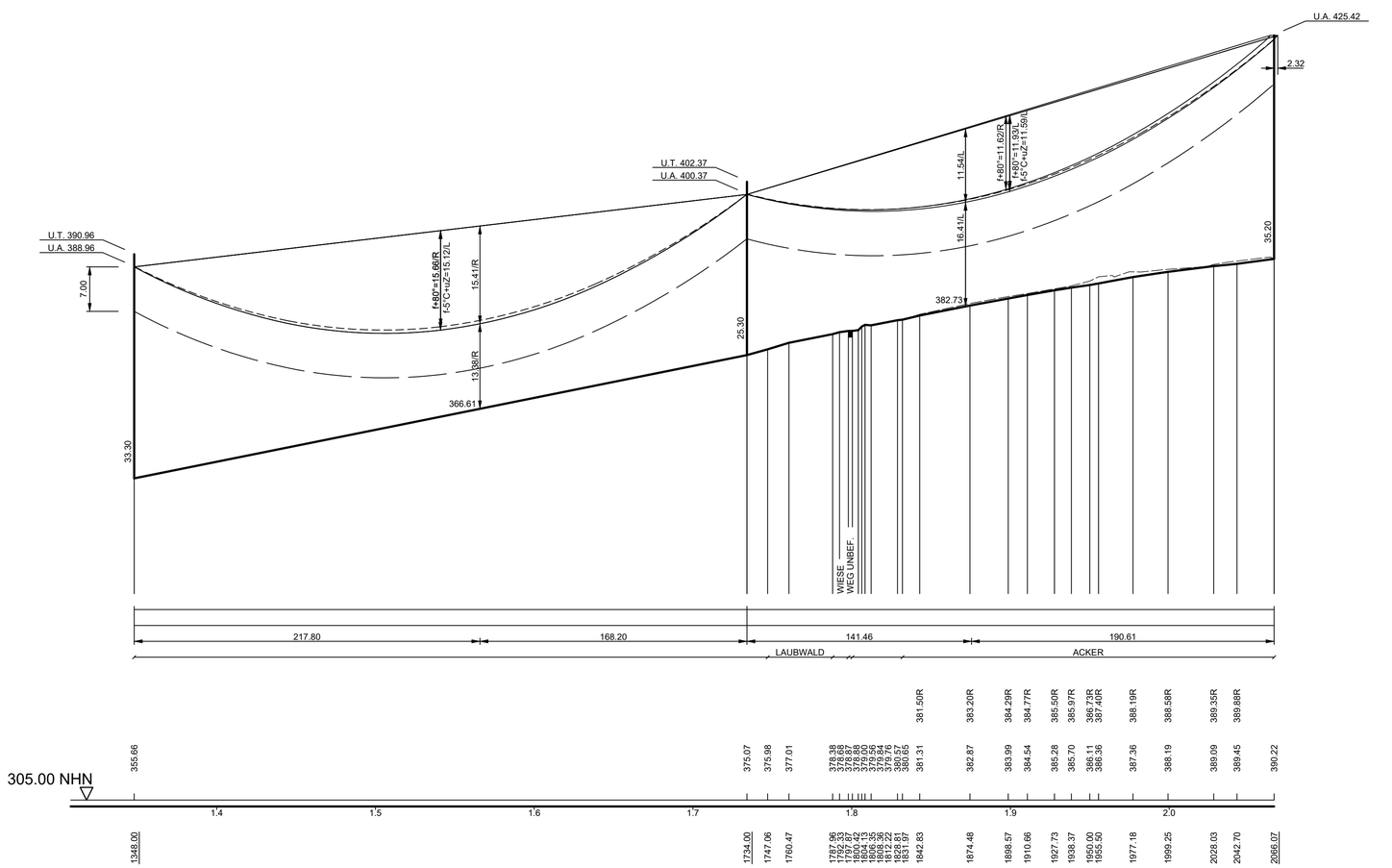

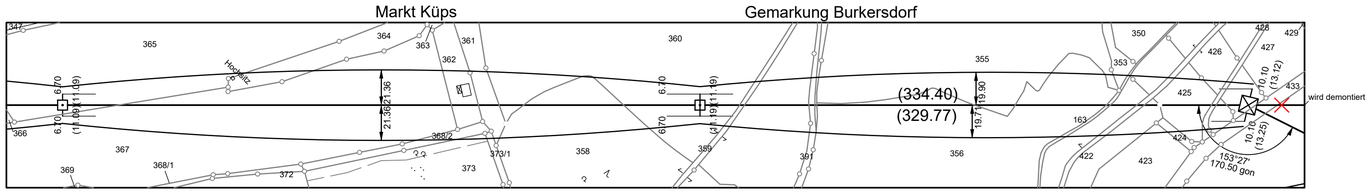

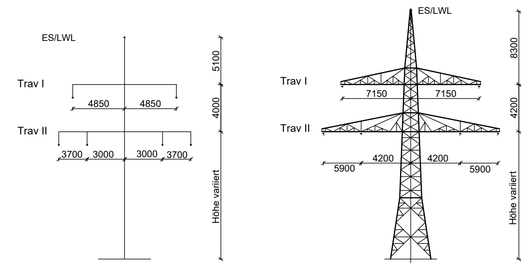

Ts/WT
A/2/70.1/verst.
M.Nr. 67 und 68

WE/WAdiff/WA100
A-2-D-2013.1
M.Nr. 69N

Unterlage 4.4

TenneT Taking power further

110-kV-Leitung Friesen - Redwitz

Ltg. Nr. E40

LÄNGENPROFIL

Mast-Nr. 67 - Mast-Nr. 69N

2. Deckblatt

DIN VDE-Bestimmung	:	0210/5.69 EIS 2 WIND 1 TEMP.: 80°C
Gestänge	:	A/2/70.1/verst. ; A-2-D-2013.1
Beseilung		
Leiterseil	:	2 x 3 x 1 x Al/St 230/30; σ_r= 83,1 N/mm²
	:	
Erdseil		-
Luftkabel	:	1 x 97-AL3/48-A20SA; σ_r= 136,6 N/mm²
Ketten	:	DA = 3.50m (Neubau); VK = 2.00m (Bestand)
Seitliche Überhöhung	:	10.1 m rechts — — — — — oder links — · — · — aufgenommen
Datum der Profilaufnahme	:	04/2015

Planfeststellungsunterlage

Aufgestellt
Bayreuth, 17.08.2018

i.V. i.A.

Satzungsgemäß ausgelegen in der Zeit
vom .....
bis .....

Zeit und Ort der Auslegung sind vor Auslegung ortsüblich bekannt gemacht worden

Gemeinde: .....

Dienstsiegel/Unterschrift .....

Firma	Maßstab:	Einheit:
Omexom Hochspannung GmbH	Länge 1:2000 Höhe 1:500	Meter

	Datum	Name
Bearb.	13.12.2017	Küter
Gepr.	26.03.2018	Kühnemund
Zustand		Gültig
Org.-Einheit		-

Zust.	Änderung	Datum	Name
A	2. Deckblatt	21.08.20	OHS

Blatt: 1 / 2

TenneT Taking power further

Planfeststellungsbehörde

Planfestgestellt mit Beschluss der Regierung von Oberfranken vom 08.11.2021,
Az. 22-3322-5/18
Bayreuth, 08.11.2021

gez.
Stadler
Regierungsdirektorin

BAYERN REGIERUNG VON OBERFRANKEN

Quelle: Geobasisdaten © Bayrische Vermessungsverwaltung