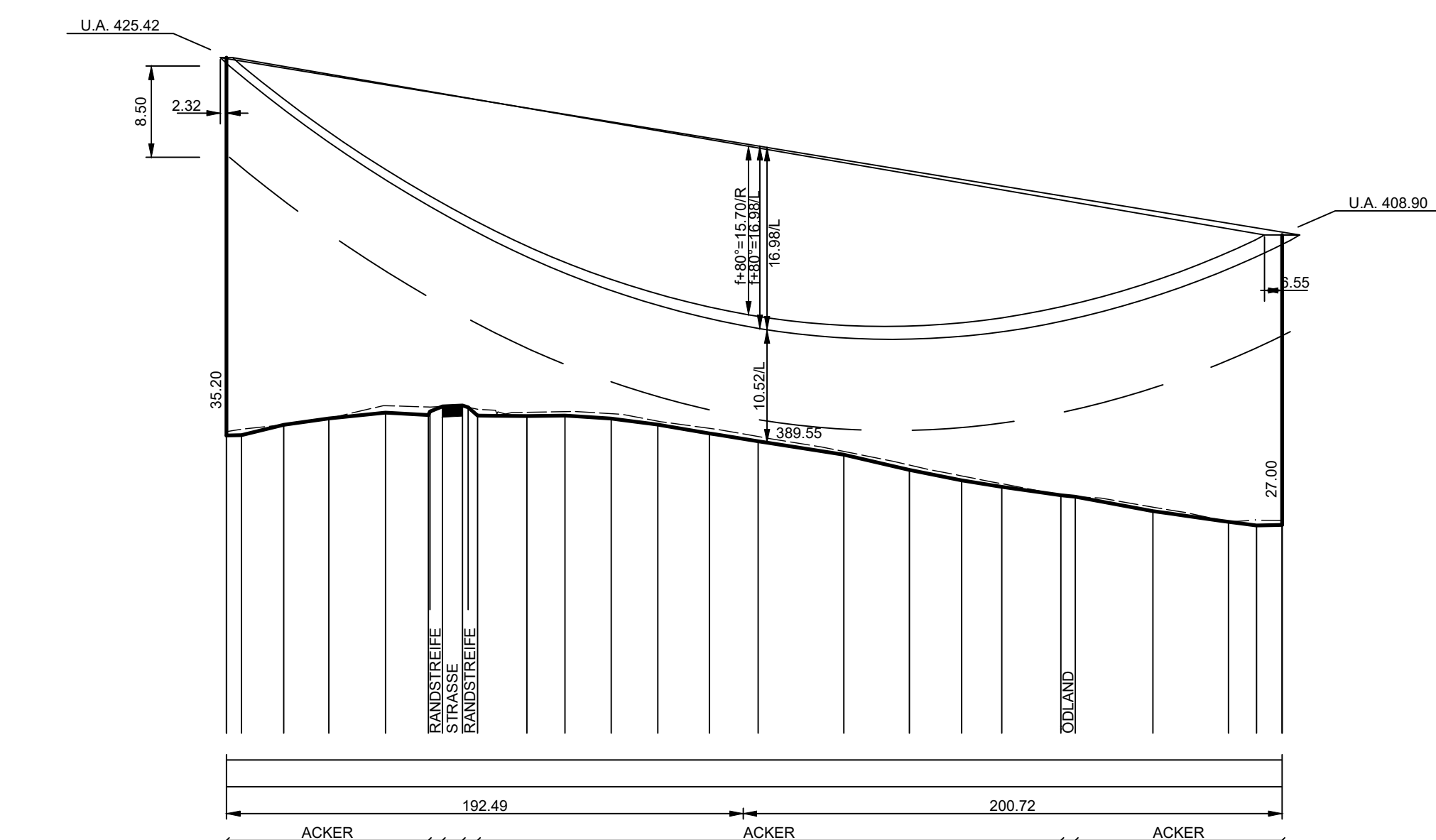


Vegetationspunkte mit Seilabstand < 3.50 m
 Vegetationspunkte mit Seilabstand >= 3.50 m

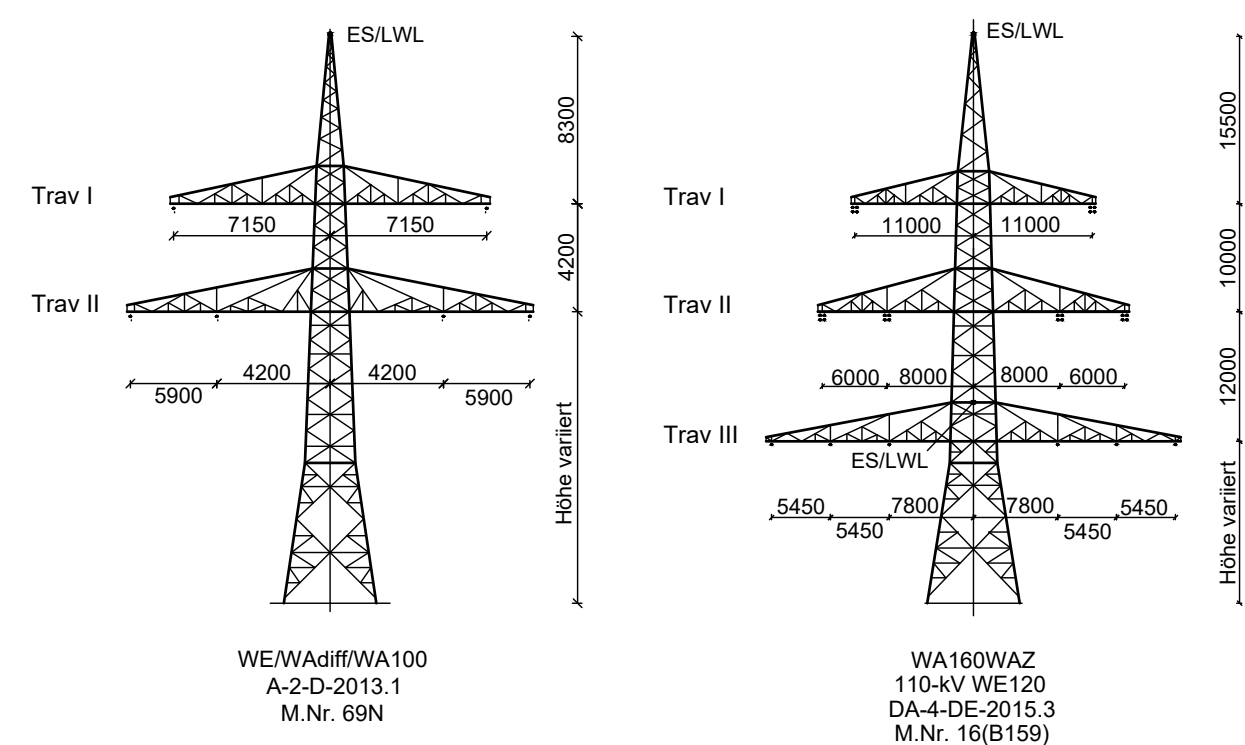
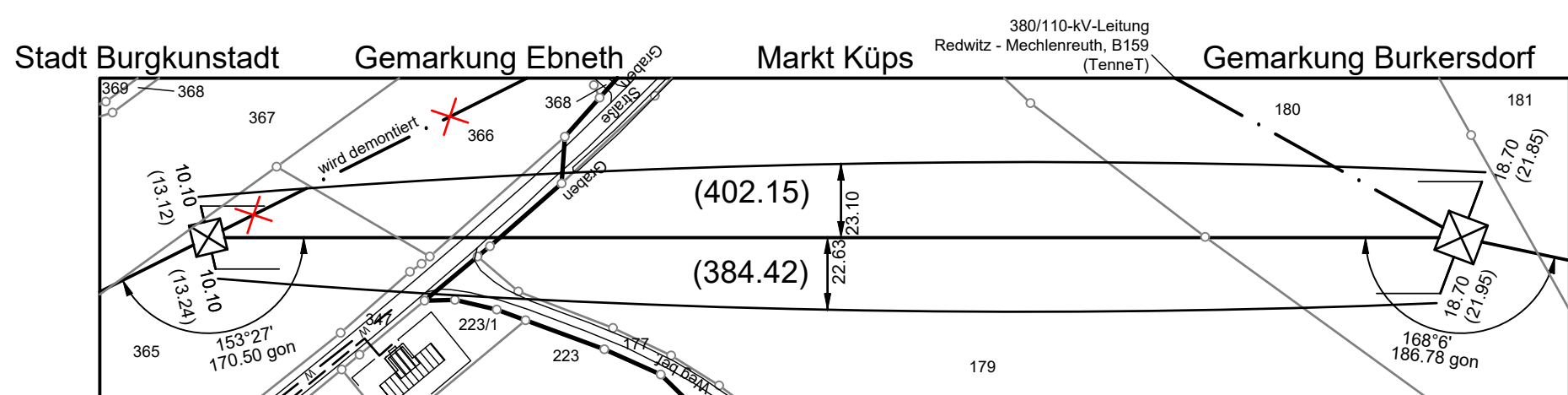
69N
 WE/WAdiff/WA100-35,00
 DA-110kV
 A-2-D
 SF

- 393.21 -

16(B159)
 WA160WAZ-27,00
 DA-110kV
 DA-4-DE
 110-kV WE120



390.59R	390.81R	393.00R	392.88R	392.87R	392.67R	392.39R	392.45R	392.26R	391.56R	390.89R	390.13R	388.74R	387.47R	386.46R	385.74R	383.58R	382.34L	382.31L								
390.22	390.26	391.22	391.81	392.35	392.13	392.46	392.46	393.02	392.85	392.08	392.04	392.08	391.80	391.24	390.42	389.66	388.44	387.02	386.04	385.44	384.66	384.52	383.18	382.18	381.84	381.90
0.00	5.36	21.32	38.12	59.25	75.22	75.81	87.89	90.00	93.51	111.89	126.08	143.33	160.68	179.87	198.03	229.98	254.38	273.87	288.78	310.81	316.20	345.09	373.26	383.72	388.21	



Unterlage 4.4



110-kV-Leitung Friesen - Redwitz Ltg. Nr. E40

LÄNGENPROFIL Mast-Nr. 69N - Mast-Nr. 16(B159)

2. Deckblatt

DIN VDE-Bestimmung	: 0210/EN 50341/04.16	EIS 2	WIND 1	TEMP.: 80°C
Gestänge	: A-2-D-2013.1 ; DA-4-DE-2015.3			
Beseilung				
Leitenseil	: 2 x 3 x 1 x 565-AL1/72-ST1A; $\sigma_s = 46.0$ N/mm ²			
Erdseil	: -			
Luftkabel	: 1 x 261-AL3/25-A20SA-26,0; dhgl. zum Leitenseil bei EDS			
Ketten	: DA = 3.50m			
Seitliche Überhöhung	: 18.0 m rechts ----- oder links - - - - - aufgenommen			
Datum der Profilaufnahme	: 04/2015			

Planfeststellungsunterlage		Satzungsgemäß ausgelegt in der Zeit vom bis	
Aufgestellt 17.08.2018	Zeit und Ort der Auslegung sind vor Auslegung ortsüblich bekannt gemacht worden	
Firma i.v. Eldeley	Gemeinde:	
Maßstab:	Länge 1:2000 Höhe 1:500	Einheit: Meter	
Dienstsigel/Unterschrift i. A. Marko Sprung		
Dienststellungsbehörde	Planfestgestellt mit Beschluss der Regierung von Oberfranken vom 08.11.2021, Az. 22-3322-5/18 Bayreuth, 08.11.2021		
gez. Stadler	Regierungsdirektorin		
Blatt: 2 / 2	Tennet logo		