

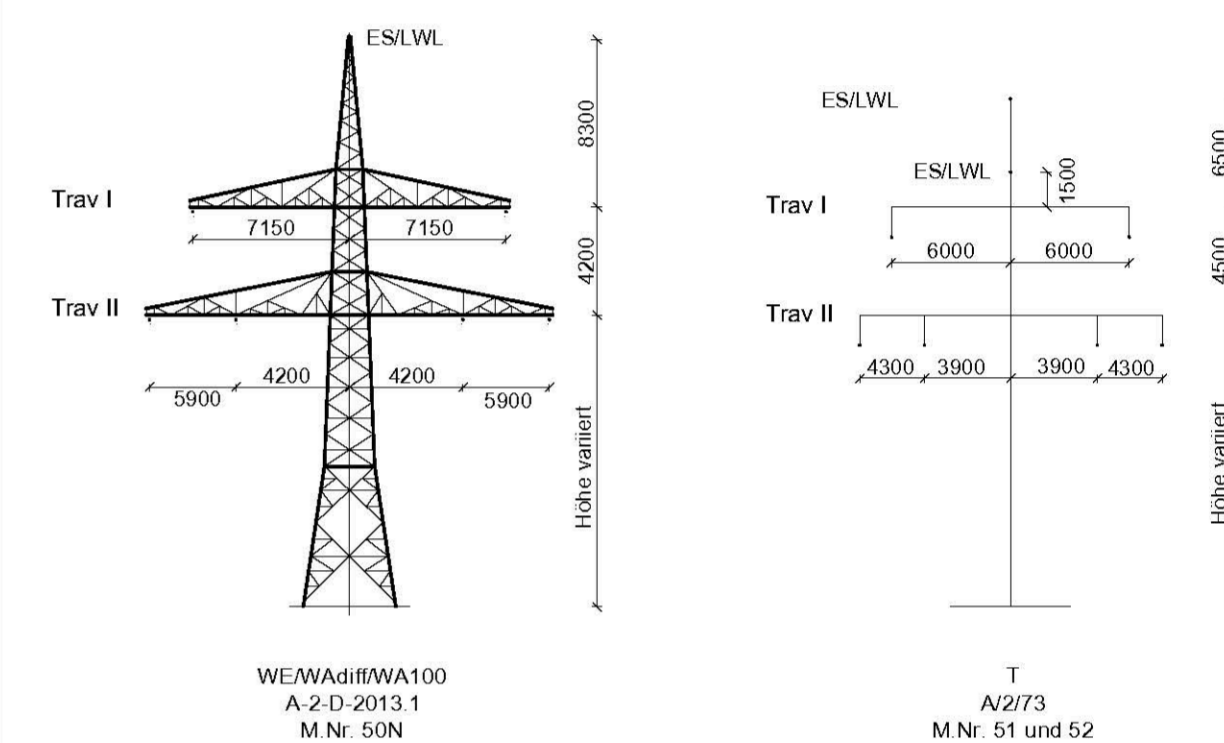
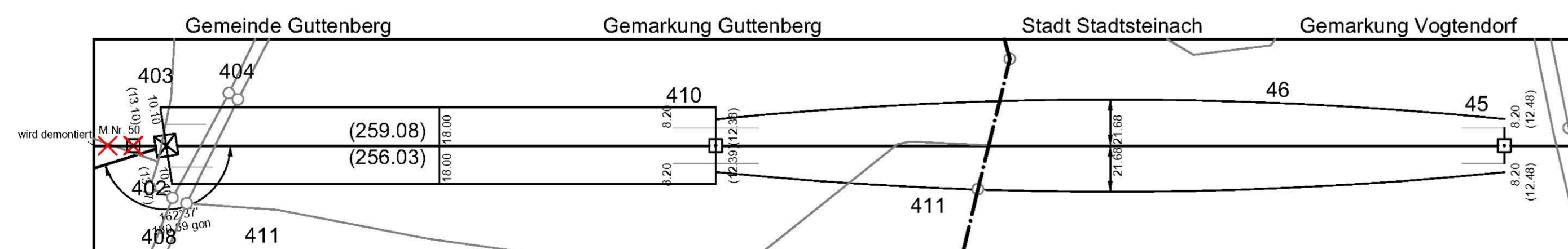
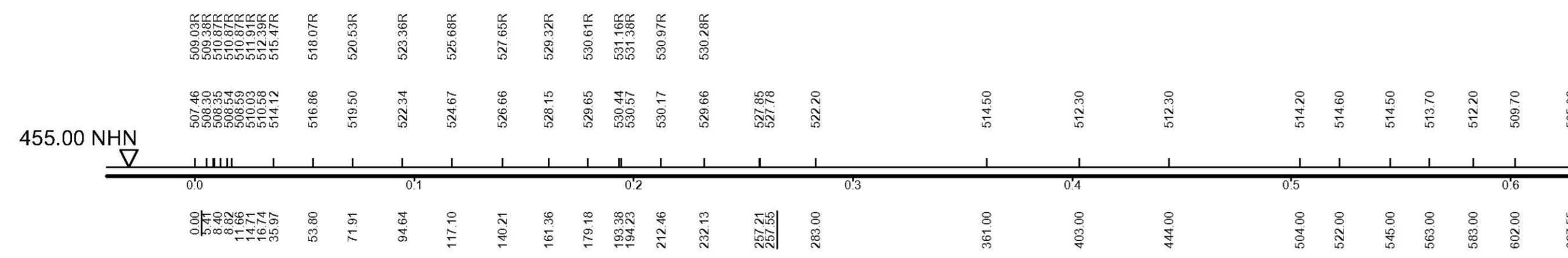
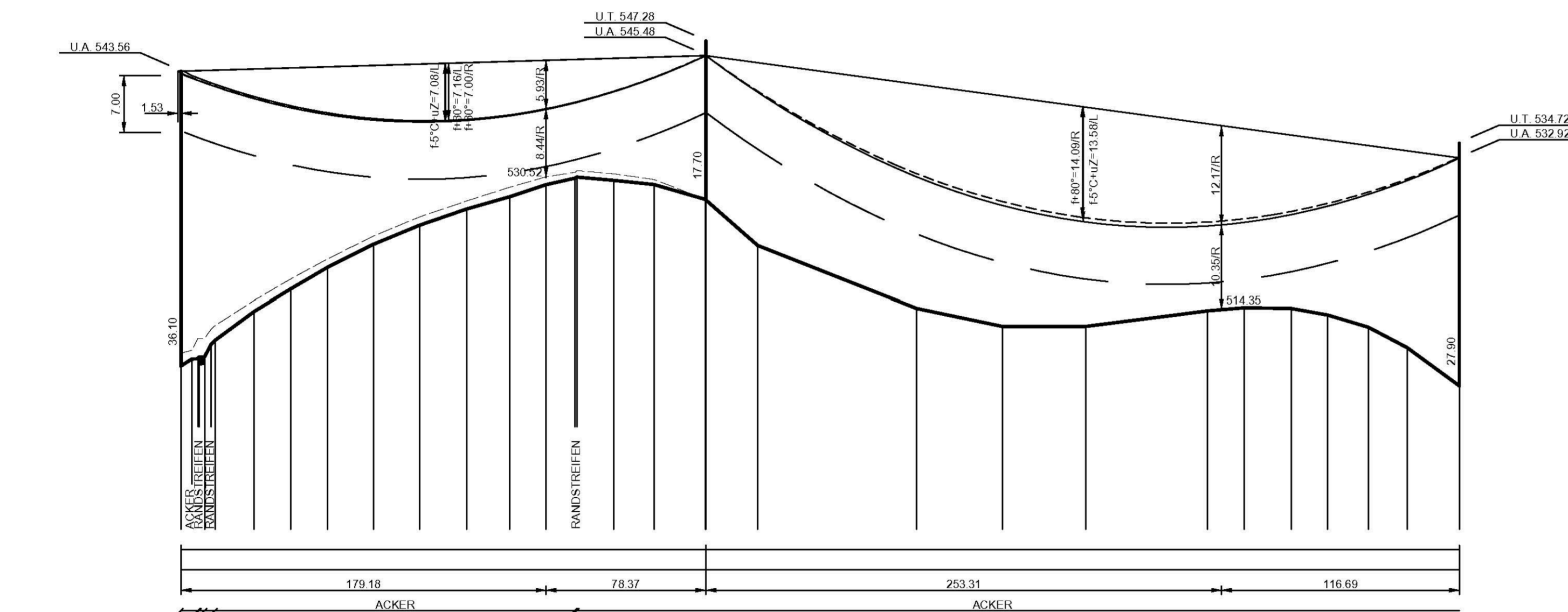
Vegetationspunkte mit Seilabstand < 3.50 m  
 Vegetationspunkte mit Seilabstand >= 3.50 m

50N  
 WE/WAdiff/WA100-35,00  
 DA-110kV  
 A2-D  
 SF

51  
 T/19  
 DH  
 N2/73

- 370.00 -

52  
 T/20  
 DH  
 N2/73



Unterlage 4.5

# 110-kV-Leitung Anschluss Untersteinach Ltg. Nr. E74

## LÄNGENPROFIL

Mast-Nr. 50N - Mast-Nr. 52

DIN VDE-Bestimmung	: 0210/5.69	EIS 2	WIND 1	TEMP.: 80°C
Gestänge	: A-2-D-2013.1; A/2/73			
<b>Beseilung</b>				
Leiteseil	: 2 x 3 x 1 x Al/St 230/30; $\sigma_s = 84,9\text{N/mm}^2$			
Erdseil	: -			
Luftkabel	: 1 x ASLH-WB(A/Y/AW 124/33 - 12,2); $\sigma_s = 115,8\text{N/mm}^2$			
Ketten	: 1 x ASLH-D(S)B(A/Y/AW 54/23 - 6,0); $\sigma_s = 150,5\text{N/mm}^2$			
Seitliche Überhöhung	: 10,0 m rechts oder links aufgenommen			
Datum der Profilaufnahme	: 04/2015			

<b>Planfeststellungsunterlage</b>		Satzungsgemäß ausgelegt in der Zeit vom ... bis ...	
Aufgestellt Bayreuth, ...17.08.2018...		Zeit und Ort der Auslegung sind vor Auslegung ortsüblich bekannt gemacht worden.	
<i>i.V. Elberich</i>		<i>i.A. Marie Sprung</i>	
Firma <b>Omexom</b> Hochspannung GmbH	Maßstab: Länge 1:2000 Höhe 1:500	Einheit: Meter	Dienstsiegel/Unterschrift
Datum 13.12.2017 26.03.2018		Name Küter Kühnemund	
Zustand Gültig		Planfestgestellt mit Beschluss der Regierung von Oberfranken vom 08.11.2021, Az. 22-3322-5/18 Bayreuth, 08.11.2021	
Org.-Einheit		gez. Stadler Regierungsdirektorin	
Zust. Änderung Datum Name Blatt 2 / 2			